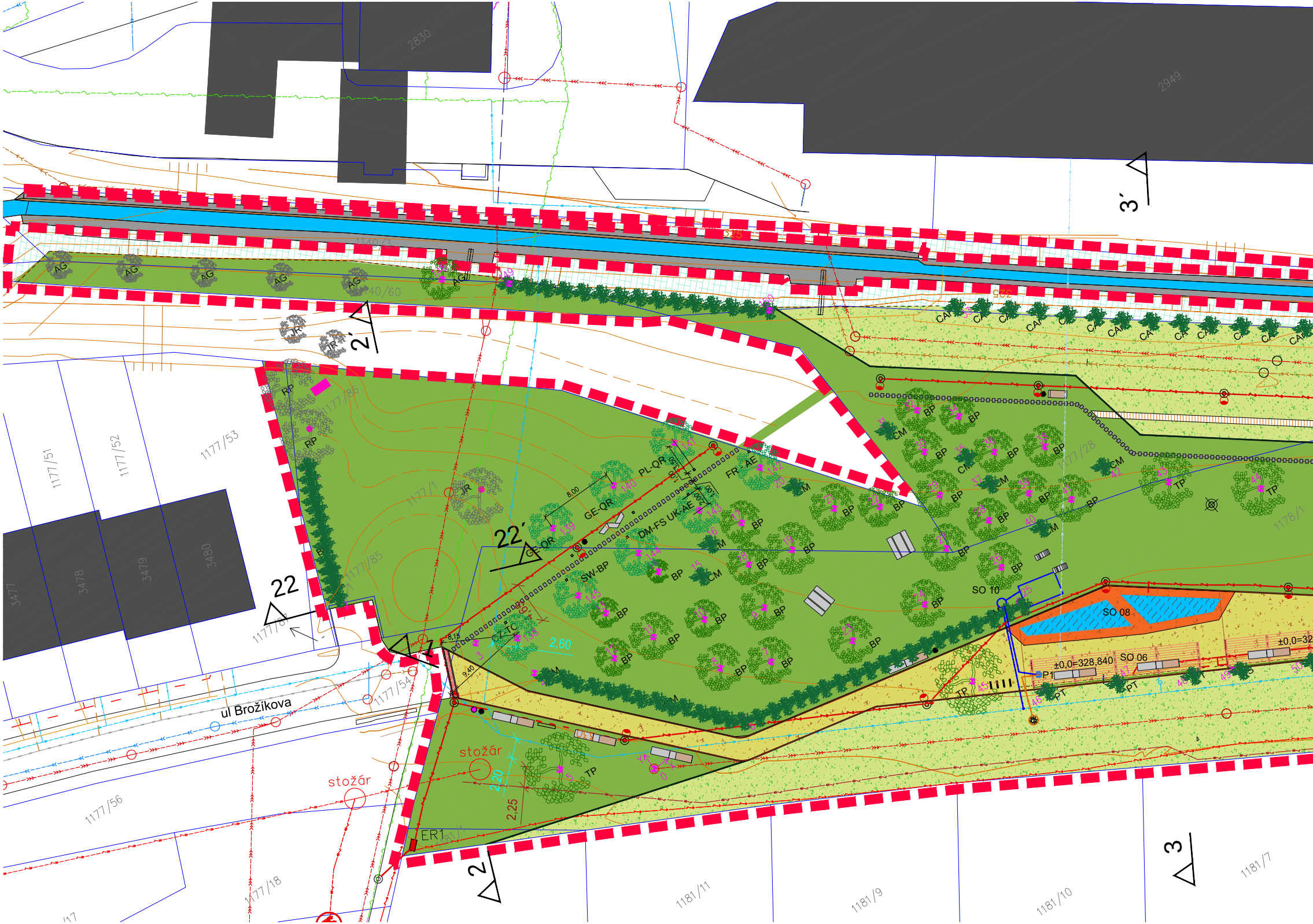

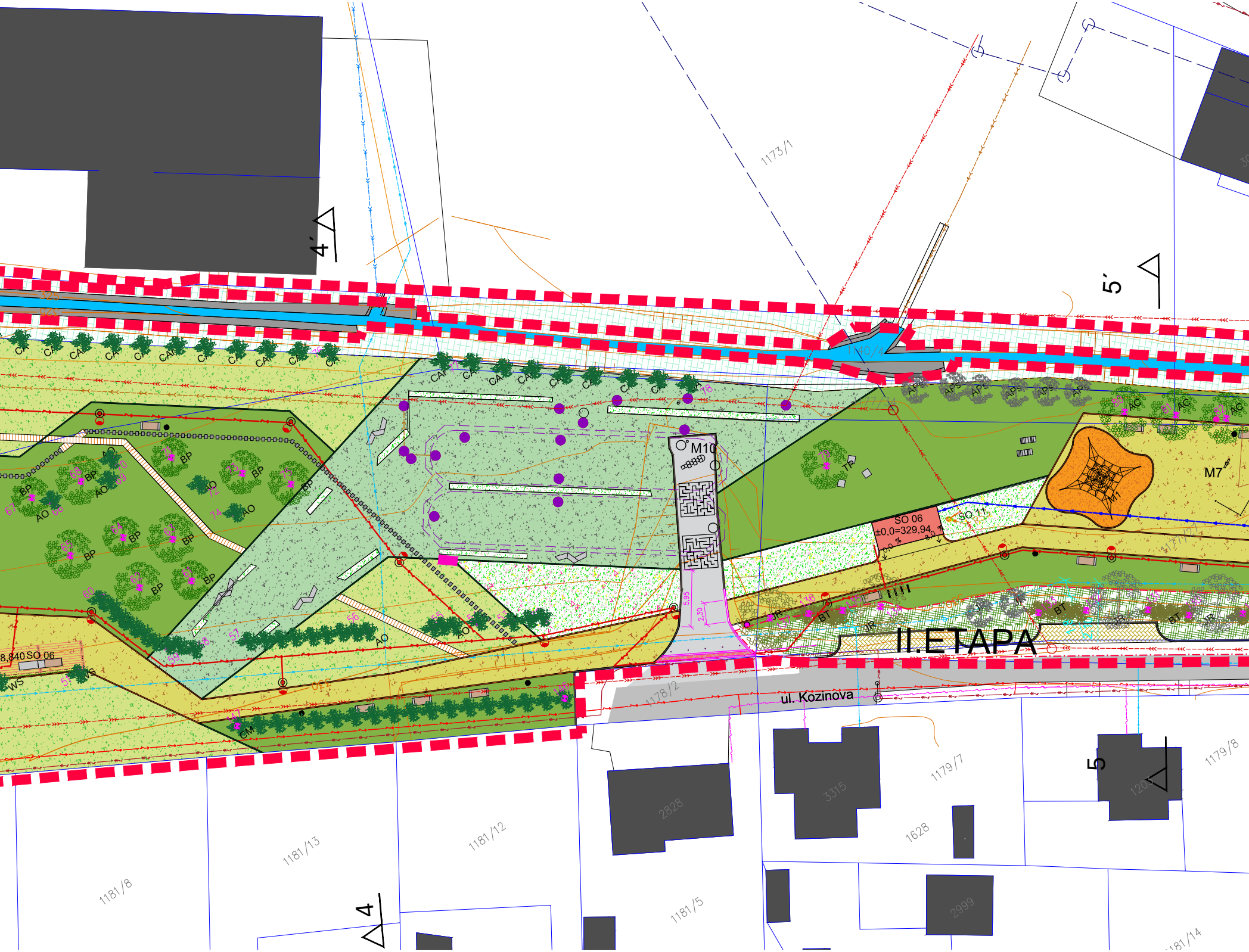

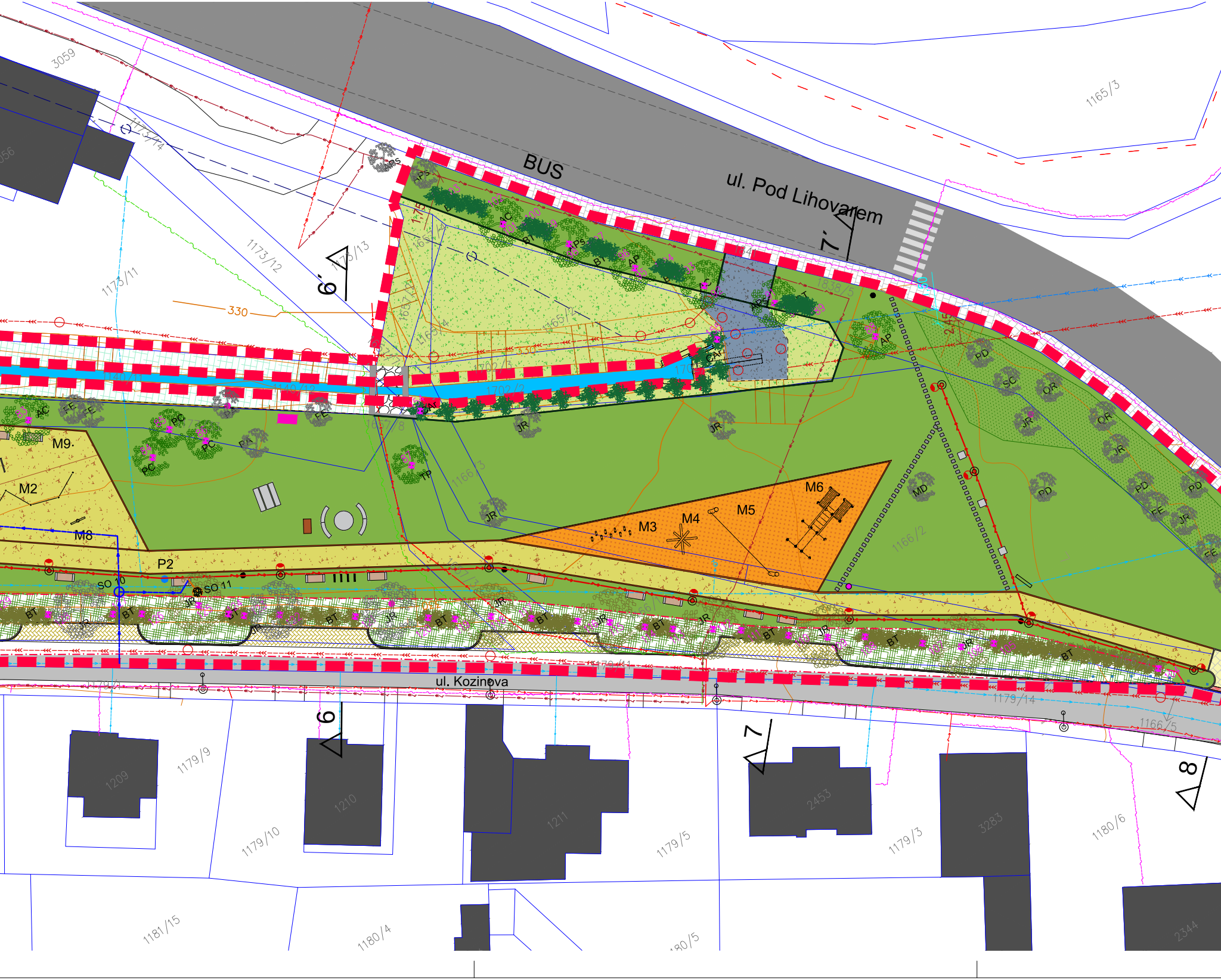

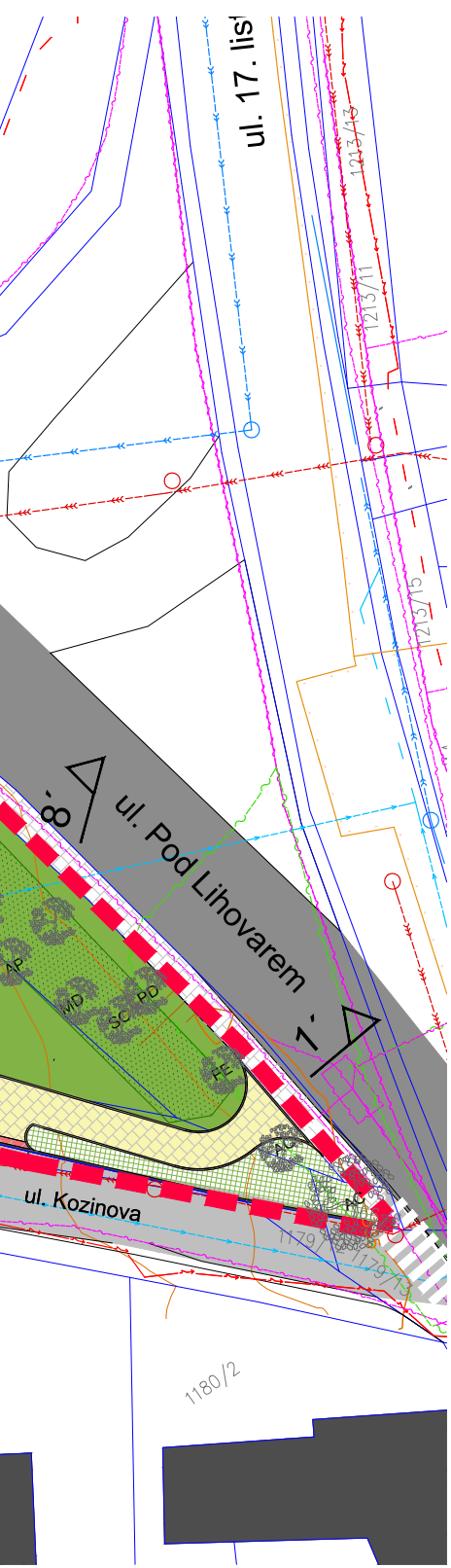

LEGENDA:

- Hranice řešeného území o cca 15 900 m²
- Hranice dle KN
- 1177/33 parc.č. dle KN
- stávající objekty dle KN
- 330 vrstevnice - původní terén
- etapizace

Plochy stávající

- silnice II. třídy - II/107
- místní komunikace IV.třídy
- komunikace obslužná
  - asfalt - cca 132 m² v řešeném území
  - záběr novou pěší komunikací - cca 9 m²
- chodník - dlážděný povrch - betonová dlažba cca 250 m²
- vodní tok - cca 500 m² + 380 m² opěrné konstrukce

Plochy navržené

- SO 01 - komunikace pěší- dlážděný povrch
  - betonová zámková dlažba
    - cca 55 m²
  - betonová slepecká dlažba (varovný pás)
    - cca 4 m² + 6 m² na stávající asfaltové ploše
- SO 01 - komunikace pěší- přírodní povrch - mlat - cca 1 410 m²
- SO 01 - parkové lávky - ocelo-dřevěnná konstrukce - cca 50 m²
- SO 01 - šlapáky v trávě 400x300 mm s mezerou 300 mm
  - cca 350 ks (42 m2 na délce 200 m)
- SO 01 - plochy se štěrkovým povrchem - cca 75 m²
  (náhrada stávající zpevněné plochy)
- SO 13 - hřiště - plocha s kačírkovým povrchem - cca 75 m²
- SO 13 - hřiště - plocha s dřevní štěpkou - cca 250 m²
- SO 04 - luční porosty - cca 2 330 m²
  směsi určené k osetí
  1. obsahuje vičenec ligrus, kopretinu bílou, chrpu luční,...
  2. obsahuje krvavec menší, čičorku pestrou,řepík lékařský,...
  podrobný popis viz Souhrnná techn. zpráva B.5
- SO 04 - květinové porosty "bílá louka" - cca 265 m²
  směs určená k osetí obsahující len vytrvalý, šalvěj luční,...
  podrobný popis viz Souhrnná techn. zpráva B.5
- SO 05 - těžiště výskytu suchomilné vegetace štěrkového povrchu - cca 55 m²
  travinová směs obsahující kostřavu, mateřídoušku vejčitou,...
  podrobný popis viz Souhrnná techn. zpráva B.5
- SO 05 - štěrkový povrch s prorůstajícími travinami - cca 945 m²
- SO 05 - pobytový trávník I. etapa - cca 7 475 m²
  travinová směs obsahující kostřavu červenou, lipnici luční,...
  podrobný popis viz Souhrnná techn. zpráva B.5
- SO 05 - půdokryvné rostliny pro stabilizaci svahů - cca 40 m²
  skalníky (např. Cotoneaster dammeri) po 0,3 m,
  plocha pod pokryta kokosovou georohoží
- SO 05 - přírodní břehové porosty - cca 1 365 m²
  travinová směs obsahující ostřici třeslicovitou, lipnici luční,...
  podrobný popis viz Souhrnná techn. zpráva B.5
- SO 05 - pobytový trávní II. etapa - cca 635 m²
  II.etapa označena k nerealizaci - trávník doplněn v I.etapě
- SO 12 - parkovací stání II. etapa II.etapa označena k nerealizaci
  zatravňovací dlažba - cca 140 m²
- SO 12 - parkovací stání II. etapa II.etapa označena k nerealizaci
  asfaltová plocha - cca 160 m²
- SO 08 - vodní zrcadlo s fontánou - cca 42 m²

Technická infrastruktura stav

- kanalizace dešťová
- kanalizace jednotná
- Kanalizace splašková
- Kanalizace - návrh na rušení
- revizní šachty kanalizace
- **vodovod** s podzemními hydranty
- vodovod nezaměřený - odhad
- podzemní retenční nádrž
- revizní šachty retenční nádrže
- telekomunikační kabely - CETIN
- nezaměřený průběh - CETIN
- nadzemní vedení VN - ČEZ
- podzemní vedení VN - ČEZ
- podzemní vedení NN - ČEZ
- plynovod

Technická infrastruktura návrh

- SO 10 - vodovodní přípojka - HD-PE, DN 25, délka 130 m - VŠ - vodoměrná šachta
- SO 11 - kanalizační přípojka - PVC, DN 150, spád 2%, délka 10 m - RŠ - revizní šachta
- SO 09 - přípojka podzemního vedení NN
- ER1 SO 09 - hlavní parkový el. rozvaděč
- VO22 SO 09 - stožáry VO - parkové - 29 ks

SO 02 - Stromová výsadba

stávající strom
navrhovaný strom I. etapa
navrhovaný strom II. etapa

SC	Salix caprea/ vrba jíva
QR	Quercus robur/ dub letní
BP	Betula pendula/ bříza bělokorá
FE	Fraxinus excelsior/ jasan ztepilý
PA	Ptunus avium/ třešeň ptačí
PC	Prunus cerasus/ třešeň obecná
PD	Prunus domestika/ špendlík
TP	Tilia patyphyllos/ lípa velkolistá
JR	Juglans regia/ ořešák královský
MD	Malus domestica/ jabloň domácí
AC	Acer campestre/ javor babyka
AP	Acer platanoides/ javor mléč
APs	Acer pseudoplatenus/ javor klen
AG	Alnus glutinosa/ olše lepkavá

Alej partnerských měst

- FR - AE - Aesculus hippocastanum/ jírovec maďal
- UK - AE - Aesculus hippocastanum/ jírovec maďal
- PL - QR - Quercus robur/ dub letní
- CZ - TC - Tillia cordata/ lípa srdčitá
- GE - QR - Quercus robur/ dub letní (2x)
- SW - BP - Betula pendula "Dalecarlica"/ bříza bělokorá
- DM - FS - Fagus sylvatica/ buk lesní

SO 03 - Keřová výsadba

stávající keřový porost
navrhovaný keř I. etapa
navrhovaný keř II. etapa

CM	Cornus mas/ dřín obecný
WS	Wistara sinensis/ vistárie čínská
PT	Parthenocissus tricuspidata/ přísavník trojcípý
AO	Melanchier ovalis/ muchovník oválný
BD	Buddleia davidii / komule Davidova
BT	Berberis thurbengii/ dřišťál Thunbergův
CA	Corylus avellana/ líska obecná zelenolistá
CAr	Corylus avellana/ líska obecná červenolistá
CS	Cornus sanguinea/ svída krvavá

85

BODY VYTYČENÍ

0	X = 0.000	Y = 0.000	fix – počátek USS - Y - sever, X - západ

I. ETAPA

1	X = -11.859	Y = 47.775	počátek linie BD
2	X = -17.359	Y = 34.757	konec linie BD
3	X = -7.939	Y = 22.090	počátek linie CM
4	X = -4.599	Y = 15.818	zlom linie CM
5	X = -8.332	Y = 5.762	TP
6	X = 10.912	Y = -1.060	zlom linie CM
7	X = 16.932	Y = 2.177	BP
8	X = 12.060	Y = 4.754	BP
9	X = 19.675	Y = 7.376	BP
10	X = 13.675	Y = 10.054	BP
11	X = 8.102	Y = 11.631	BP
12	X = 3.350	Y = 12.207	BP
13	X = 5.397	Y = 16.681	BP
14	X = 12.580	Y = 17.071	BP
15	X = 16.139	Y = 13.968	CM
16	X = 18.916	Y = 16.264	CM
17	X = 22.931	Y = 16.221	BP
18	X = 20.995	Y = 12.110	BP
19	X = 25.713	Y = 10.757	BP
20	X = 29.908	Y = 16.122	CM
21	X = 31.967	Y = 11.779	BP
22	X = 36.103	Y = 9.104	BP
23	X = 25.404	Y = -1.029	BP
24	X = 34.019	Y = -2.282	BP
25	X = 42.507	Y = -7.868	konec linie CM
26	X = 43.050	Y = -3.762	BP
27	X = 39.374	Y = 1.295	BP
28	X = 44.867	Y = 1.143	BP
29	X = 42.103	Y = 6.425	BP
30	X = 43.423	Y = 11.159	BP
31	X = 41.558	Y = 15.288	CM
32	X = 45.359	Y = 15.271	BP
33	X = 55.082	Y = 22.085	počátek linie 1xCAr+2xCA
34	X = 48.657	Y = 12.148	BP
35	X = 46.901	Y = 8.018	CM
36	X = 49.582	Y = 6.822	BP
37	X = 47.286	Y = 4.180	CM
38	X = 54.360	Y = 4.176	BP
39	X = 50.070	Y = 1.043	BP
40	X = 49.016	Y = -2.805	CM
41	X = 53.410	Y = -2.118	BP
42	X = 58.299	Y = -1.285	CM
43	X = 63.045	Y = -6.628	TP
44	X = 70.778	Y = -12.905	TP
45	X = 33.427	Y = -12.011	TP
46	X = 39.162	Y = -17.189	PT
47	X = 46.166	Y = -21.036	PT
48	X = 53.422	Y = -25.051	PT
49	X = 57.091	Y = -27.130	WS
50	X = 64.529	Y = -31.210	WS
51	X = 71.969	Y = -35.266	WS
52	X = 115.000	Y = -58.805	počátek linie AO
53	X = 111.922	Y = -57.028	konec linie AO
54	X = 108.994	Y = -54.978	počátek linie AO
55	X = 104.809	Y = -52.661	konec linie AO
56	X = 98.976	Y = -49.085	počátek linie AO
57	X = 88.122	Y = -42.637	konec linie AO
58	X = 83.137	Y = -40.127	počátek linie AO
59	X = 81.091	Y = -38.53	zlom linie AO
60	X = 78.408	Y = -30.183	konec linie AO
61	X = 87.066	Y = -34.252	BP
62	X = 82.222	Y = -31.688	BP
63	X = 87.955	Y = -29.550	BP
64	X = 83.809	Y = -26.375	BP
65	X = 78.235	Y = -24.798	BP
66	X = 79.845	Y = -19.047	AO
67	X = 78.404	Y = -17.539	BP
68	X = 83.606	Y = -19.113	BP
69	X = 86.179	Y = -20.630	AO
70	X = 87.611	Y = -19.123	AO
71	X = 92.747	Y = -22.497	BP
72	X = 93.541	Y = -26.686	AO
73	X = 97.887	Y = -28.098	BP
74	X = 94.865	Y = -31.141	AO
75	X = 101.374	Y = -31.953	BP
76	X = 112.575	Y = -23.123	konec linie 1xCAr+2xCA
77	X = 121.682	Y = -30.488	počátek linie 1xCAr+2xCA
78	X = 141.477	Y = -47.227	konec linie 1xCAr+2xCA
79	X = 148.242	Y = -62.581	TP
80	X = 176.952	Y = -75.874	AC
81	X = 181.148	Y = -79.227	AC
82	X = 185.263	Y = -82.529	AC
83	X = 189.528	Y = -85.734	AC
84	X = 197.884	Y = -96.388	PC
85	X = 201.009	Y = -94.987	PC
86	X = 203.438	Y = -98.137	PC
87	X = 219.555	Y = -112.603	TP
88	X = 266.899	Y = -129.45	AP
89	X = 262.884	Y = -123.173	počátek linie BT
90	X = 261.165	Y = -121.346	konec linie BT
91	X = 260.277	Y = -120.553	APs
92	X = 255.346	Y = -114.831	AC
93	X = 253.804	Y = -112.278	počátek linie BT
94	X = 252.588	Y = -110.343	konec linie BT
95	X = 250.464	Y = -109.183	AP
96	X = 249.545	Y = -106.594	počátek linie BT
97	X = 248.040	Y = -104.511	konec linie BT
98	X = 246.279	Y = -103.146	APs
99	X = 244.989	Y = -100.812	počátek linie BT
100	X = 243.562	Y = -98.939	konec linie BT
101	X = 241.838	Y = -97.504	AC
102	X = 240.724	Y = -94.854	počátek linie BT
103	X = 237.870	Y = -90.804	konec linie BT

Alej partnerských měst

138	X = -3.958	Y = 19.954	CZ-TC
139	X = 5.983	Y = 27.454	GE-QR
140	X = 13.983	Y = 27.454	GE-QR
141	X = 21.983	Y = 27.454	PL-QR
142	X = 4.042	Y = 19.954	FR-AE
143	X = 11.981	Y = 19.954	UK-AE
144	X = 19.981	Y = 19.954	DM-FS
145	X = 27.981	Y = 19.954	SW-BP

II. ETAPA

104	X = 271.115	Y = -174.803	počátek linie BT
105	X = 258.584	Y = -162.772	konec linie BT
106	X = 255.584	Y = -161.109	JR
107	X = 252.501	Y = -158.482	počátek linie BT
108	X = 247.982	Y = -154.473	konec linie BT
109	X = 244.738	Y = -152.257	JR
110	X = 241.529	Y = -149.766	počátek linie BT
111	X = 237.794	Y = -146.47	konec linie BT
112	X = 235.458	Y = -144.705	JR
113	X = 232.031	Y = -142.275	počátek linie BT
114	X = 229.769	Y = -140.417	konec linie BT
115	X = 227.050	Y = -137.925	JR
116	X = 224.360	Y = -135.885	počátek linie BT
117	X = 220.576	Y = -132.865	konec linie BT
118	X = 217.262	Y = -130.275	JR
119	X = 214.004	Y = -128.344	počátek linie BT
120	X = 211.771	Y = -126.603	konec linie BT
121	X = 205.655	Y = -122.138	počátek linie BT
122	X = 199.301	Y = -117.435	konec linie BT
123	X = 196.209	Y = -115.385	počátek linie BT
124	X = 194.968	Y = -114.301	konec linie BT
125	X = 192.958	Y = -111.757	JR
126	X = 187.584	Y = -109.094	počátek linie BT
127	X = 185.110	Y = -107.375	konec linie BT
128	X = 179.550	Y = -103.517	počátek linie BT
129	X = 174.925	Y = -100.206	konec linie BT
130	X = 170.240	Y = -97.086	počátek linie BT
131	X = 167.064	Y = -94.185	konec linie BT
132	X = 161.759	Y = -90.522	počátek linie BT
133	X = 157.515	Y = -87.838	konec linie BT
134	X = 144.398	Y = -77.825	JR
135	X = 140.939	Y = -75.904	počátek linie BT
136	X = 137.790	Y = -74.102	konec linie BT
137	X = 134.275	Y = -72.180	JR

REVIZE Z KD 3.5.

146	X = 111.894	Y = -66.708	počátek linie
147	X = 82.261	Y = -49.396	konec linie
148	X = 11.564	Y = 56.223	soliter
149	X = 17.278	Y = 51.666	počátek linie
150	X = 38.539	Y = 33.232	konec linie
~~151~~	~~X = 222.441~~	~~Y = -108.758~~	~~oplocení~~
~~152~~	~~X = 225.844~~	~~Y = -111.557~~	~~oplocení~~
~~153~~	~~X = 250.821~~	~~Y = -125.347~~	~~oplocení~~
154	X = 223.541	Y = -108.472	počátek linie
155	X = 253.192	Y = -120.195	konec linie

Objekty navržené

SO 07 - Mobiliář

lavička parková 2 m
lavička parková 2,5+1,4 m
lavice 3x1,4(0,9)m
piknikové sestava 2,0m
židle parková
lehátko parkové
lavička k ohništi, ohniště
stojan na kola
● pítko P1, P2
● odpadkový koš
● stojan na sáčky pro pejskaře
● ptačí budka
hmyzí domeček
zábraňový sloupek vyjímatelný (ve stávající asfaltové ploše)
žulový sloupek - ke smrku
dřevník
místo pro obelisk - základová patka 1,0x1,0x0,8 m
informační nosič
pultový panel

SO 06 - drobná architektura

- sanitární kontejner - veřejné WC (dřevěná povrchová úprava)
- pergola

Objekty:

SO 01	pěší komunikace
SO 02	stromová výsadba
SO 03	keřová výsadba
SO 04	květinová výsadba
SO 05	ostatní zeleň
SO 06	drobná architektura
SO 07	mobiliář
SO 08	vodní zrcadlo
SO 09	přípojka NN a veřejné osvětlení
SO 10	vodovodní přípojky - zaslepené
SO 11	kanalizační přípojky - zaslepené
SO 12	parkovací stání
SO 13	hřiště, herní prvky M1-M10

REVIZE ŘÍJEN 2018

Hlavní projektant : Ing. arch. Martin Jirovský, Ph.D., Převrátilská 330, Tábor 390 01, IČO 625 49 201
Zodp. projektant : Ing. arch. Martin Jirovský, Ph.D., Převrátilská 330, Tábor 390 01, IČO 625 49 201
Vypracoval : Ing. Lucie Pánová, Bechyňská 406, Tábor 390 01, IČO 035 20 561
Spolupracoval: Ing. Antonín Mála, IČO 87879999
Investor : Město Říčany, Masarykovo nám. 53/40, 251 01 Říčany
K.ú.: Říčany u Prahy
Akce : **PARK KOZINOVA**
Obsah : **SITUACE VEGETACE - NAVRŽENÁ - aktualizace**

CENTRUM SLUŽEB STARÉ MĚSTO
WWW.CENTRUM SLUŽEB TÁBOR.CZ
PŘEVRÁTILSKÁ 330, TÁBOR 390 01
ATELIÉR M.A.A.T., s.r.o.

DPS

Číslo zak. :
Paré :
Datum : leden 2018
Ozn. části : C
Měřítko : **1:250**
Č. výkresu : C.5.2