

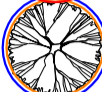




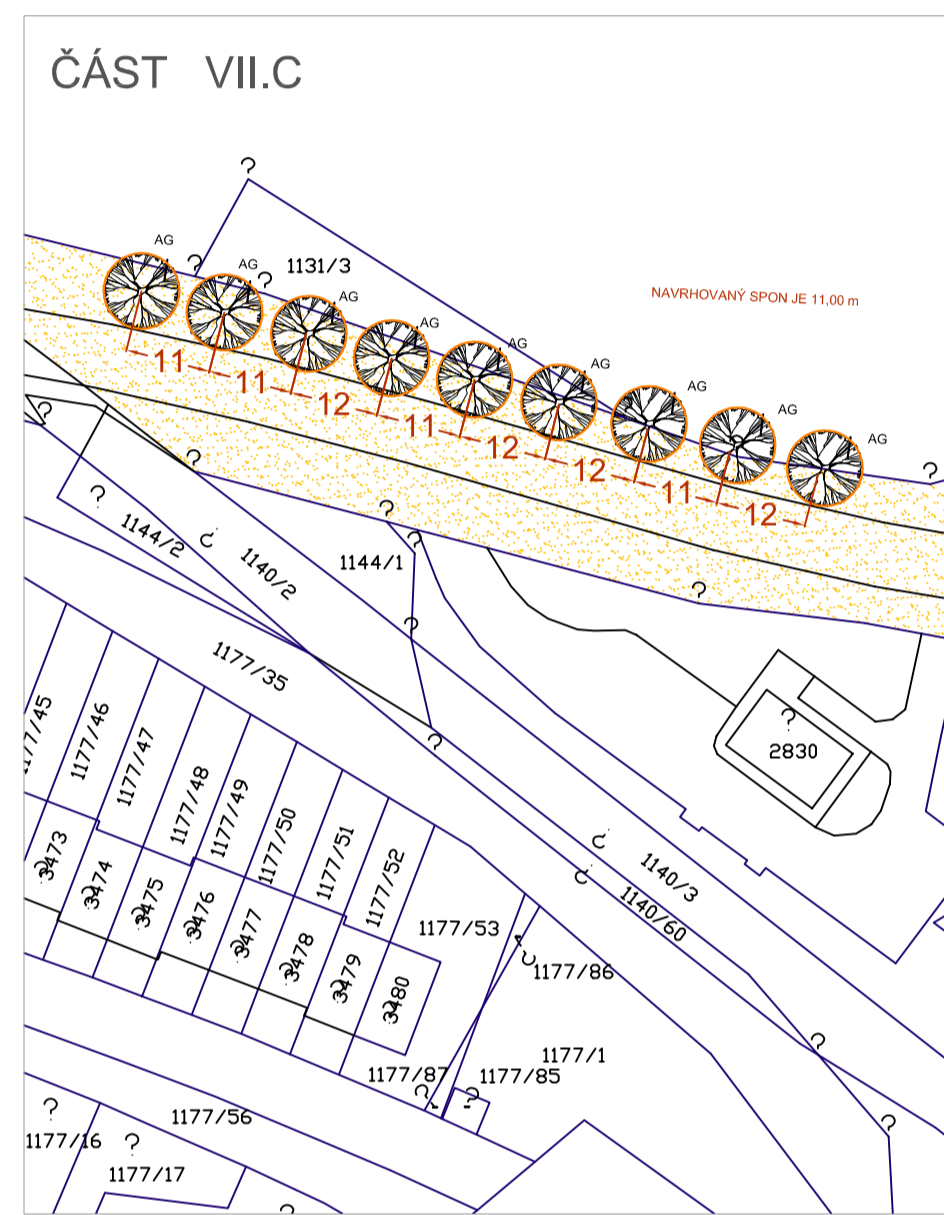


NÁVRH KRAJINNÉ ZELENĚ V OKOLÍ MĚSTA ŘÍČANY - I. ETAPA VI / MMXVI
 ČÁST VII.A a VII.C. - DOPROVODNÁ ALEJOVÁ ZELEŇ PODÉL KOMUNIKACE II / 101

ozn.	TAXON	úsek VII.A	VII.B	VII.C	VII.D	CELK.
	ALEJ. VZROSTLÉ STROMY 14-16	1.	2.	3.	4.	
AP	ACER PLATANOIDES	21	11	0	10	42
TC	TILIA CORDATA	25	20	0	20	65
TP	TILIA PLATYPHYLLOS	25	20	0	13	58
PA	PRUNUS AVIUM	0	7	0	5	12
AG	ALNUS GLUTINOSA	0	0	9	0	9
	CELKEM	71	58	9	48	186

LEGENDA :

-  PA
STROM - LISTNATÝ NAVRŽENÝ
-  PA
STROM - LISTNATÝ K PŘESAZENÍ
-  PA
STROM - LISTNATÝ PŘEMÍSTĚNÝ
-  SKUPINA KEŘŮ LISTNATÝCH
-  LUČNÍ TRÁVNÍK NAVRHOVANÝ
-  PLOCHA POZEMKU
-  PA
STROM - LISTNATÝ ZRUŠENÝ



NÁVRH KRAJINNÉ ZELENĚ V OKOLÍ MĚSTA ŘÍČANY - 2014

PROJEKTANT Ing. Tomáš RÁKOS Ateliér krajinné architektury 353 01 Mariánské Lázně, Jiráskova 454 GSM +420 775606326	PODPIS	OTISK RAZÍTKA
Zástupce objednatele: Mgr. Vladimír KOŘEN	Zástupce pro věci technické: Mgr. Eva ŠEBKOVÁ	Vypracoval: Ing. Tomáš RÁKOS, Ing. Zora RÁKOSOVÁ

VÝKONOVÁ FÁZE: Dokumentace vegetačních úprav ke DPS a rozpočet	FORMÁT	4 x A4	ČÍSLO KOPIE
OBJEDNATEL: Město Říčany, Masarykovo nám. 53/40, Říčany, 251 01	DATUM	2 - 2015	
DOKUMENTACE:	MĚŘÍTKO	1 : 1000	
SITUACE - ČÁST VII.A a VII.C - ALEJE PODÉL II / 101 - PŘESADBY	ARCH. ČÍSLO	2015	
	ČÍSLO PŘÍLOHY		