





LEGENDA

- Přechodné svlé dopravní značení 
- Stávající dopravní značení 
- Zábor stavby 
- Objíždná trasa 

Schválil:..... Schválil:.....

Schválil:..... Schválil:.....

Umístění nového dopravního značení je pouze orientační. Přesné umístění určí odpovědná osoba dle místních poměrů.
Zdroj mapového podkladu: Mapy.cz



3K značky s.r.o.
Jiráskova 1519, 251 01 Říčany
tel: +420 323 601 237, www.3kznacky.cz, info@3kznacky.cz

VYPRACOVAL: Ing. Matěj Hofman	HL. INŽENÝR PROJEKTU: Ing. Jan Vaněk	INVESTOR: Obec Čestlice
ČÍSLO ZAKÁZKY: 2022/066	DATUM: 6/2022	
AKCE: Čestlice pouť	MĚŘÍTKO: 1:2500	FORMÁT: 3 x A4
PŘÍLOHA: Situace DIO	STUPEŇ: RDS	PŘÍLOHA ČÍSLO: B
KOPIOVÁNÍ A ROZNOŽOVÁNÍ POUZE PO PŘEDCHOZÍM SOUHLASÍ 3K ZNAČKY s.r.o.		

**Doložka podle § 69a odst. 4 zákona č. 499/2004 Sb. a § 24 odst. 3 vyhlášky č. 259/2012 Sb.
pro změnu datového formátu dokumentu v digitální podobě.**

Dokument na vstupu nebyl podepsán.

Jednoznačný identifikátor dokumentu:
MURISSIPBNGK4S

Název souboru, nad kterým proběhla změna datového formátu:
B.pdf

Původní datový formát: **.PDF**

Subjekt, který změnu formátu dokumentu provedl:
MěÚ Říčany

Datum vyhotovení ověřovací doložky: **3.6.2026**

Jméno a příjmení osoby, která změnu formátu dokumentu provedla:
Marie Raková DiS.