



638/36



A15  
B20a



IP 22 TEXT:  
CHODCI VE VOZOVCE

POLICIE ČESKÉ REPUBLIKY  
KRAJSKÉ ŘEDITELSTVÍ POLICIE  
STŘEDOČESKÉHO KRAJE  
DOPRAVNÍ INSPEKCE ŘÍZENÍ PRÁNA VENKOV - JH  
251 64 MNICHOVICE, MASARYKOVÁ NÁMĚSTÍ 708  
*20.3.2026 souhlasí SD2*

III/113

Sondy pro podvrt

812/6

**Legenda**

- Stávající trasa
- Nový výkop se zábranami
- Výkop sondy
- Podvrt pod komunikací

**Zábrany kolem výkopu**

Sonda na stávající trase, kolem výkopu budou rozmístěny zábrany. Pokud bude výkop min. 0,5m od kraje vozovky budou osazeny Z4A viz schéma

Výkop sondy na levé straně od vozovky

Výkop sondy na pravé straně od vozovky

Objednatel: Nová Optika	Vypracoval: Václav Koubek	<b>KAZAK</b> s.r.o. Nademelejská 600/1 Hloubětín, 198 00 IČ:06669948
Místo akce: Štíhllice	Datum vyhotovení: 19.02.2026	

**FTTH\_P\_Superb\_Štíhllice\_PHV\_STPRA2\_UR+PD**

Přechodné dopravní značení je zobrazeno v barvě.  
Výkop bude ohrazen zábranami. Výkopek bude ukládan vedle výkopu do zeleně, případně odvážen  
Přechody přes výkopy budou umožněny pomocí přechodových lávek  
Značky Z4A budou osazeny kolem výkopu, pokud je výkop min. 0,5m od kraje vozovky.  
Výkopové práce před vjezdy na pozemek budou koordinovány s majiteli příslušných pozemků.  
V místě podvrtu nedojde k omezení vozovky  
Nejdříve bude zrealizována jedna strana komunikace, po dokončení a zprůchodnění, bude realizována druhá strana komunikace

IP 22 TEXT:  
CHODCI VE VOZOVCE



A15  
B20a



A15  
B20a

IP 22 TEXT:  
CHODCI VE VOZOVCE

HOZOD

II/113

812/6

Nové dočasné umístění  
autobusové zastávky

Stávající umístění  
autobusové zastávky

POLICIE ČESKÉ REPUBLIKY  
KRAJSKÉ ŘEDITELSTVÍ POLICIE  
STŘEDOČESKÉHO KRAJE  
DOPRAVNÍ INSPEKČNÍ PRAHA VENKOV - JH  
251 64 MNICHOVICE, MASARYKOVO NÁMĚSTÍ 708

20.3.2026 SOUČASNĚ S DZ

**Legenda**

- Stávající trasa
- Nový výkop se zábranami
- Výkop sondy

**Zábrany kolem výkopu**

Sonda na stávající trase, kolem výkopu budou rozmístěny zábrany. Pokud bude výkop min. 0,5m od kraje vozovky budou osazeny Z4A viz schéma

Výkop sondy na levé straně od vozovky

Výkop sondy na pravé straně od vozovky

Objednatel:	Nová Optika	Vypracoval:	Václav Koubek	<b>KAZAK</b> s.r.o. Nademelejská 600/1 Hloubětín, 198 00 IČ:06669948
Místo akce:	Štíhllice	Datum vyhotovení:	19.02.2026	

**FTTH\_P\_Superb\_Štíhllice\_PHV\_STPRA2\_UR+PD**

Přechodné dopravní značení je zobrazeno v barvě.  
Výkop bude ohrazen zábranami. Výkopek bude ukládan vedle výkopu do zeleně, případně odvážen  
Přechody přes výkopy budou umožněny pomocí přechodových lávek  
Značky Z4A budou osazeny kolem výkopu, pokud je výkop min. 0,5m od kraje vozovky.  
Výkopové práce před vjezdy na pozemek budou koordinovány s majiteli příslušných pozemků.  
Z důvodu výkopových prací bude nutné posunout autobusovou zastávku na 1 den. Bude vyhotoven výkop, položení chráničky a vrácení do původního stavu.  
Nejdříve bude zrealizována jedna strana komunikace, po dokončení a zprůchodnění, bude realizována druhá strana komunikace

POZOR

IP 22 TEXT:  
CHODCI VE VOZOVCE

A15  
B20a



IP 22 TEXT:  
CHODCI VE VOZOVCE



Objednatel: Nová Optika	Vypracoval: Václav Koubek	<b>KAZAK</b> s.r.o. Nademejnská 600/1 Hloubětín, 198 00 IČ:06669948
Místo akce: Štíhllice	Datum vyhotovení: 19.02.2026	

### FTTH\_P\_Superb\_Štíhllice\_PHV\_STPRA2\_UR+PD

Přechodné dopravní značení je zobrazeno in barvě.  
 Výkop bude ohrazen zábranami. Výkopek bude ukládán vedle výkopu do zeleně, přípsdně odvážen  
 Přechody přes výkopy budou umožněny pomocí přechodových lávek  
 Značky Z4A budou osazeny kolem výkopu, pokud je výkop min. 0,5m od kraje vozovky.  
 Výkopové práce před vjezdu na pozemek budou koordinovány s majiteli příslušných pozemků.  
 V místě podvrty nedojde k omezení vozovky.  
 Nejdříve bude zrealizována jedna strana komunikace, po dokončení a zprůchodnění, bude realizována druhá strana komunikace

#### Zábrany kolem výkopu



Sonda na stávající trase, kolem výkopu budou rozmístěny zábrany. Pokud bude výkop min. 0,5m od kraje vozovky budou osazeny Z4A viz schéma

Výkop sondy na levé straně od vozovky

Výkop sondy na pravé straně od vozovky

#### Legenda

- Stávající trasa
- Nový výkop se zábranami
- Výkop sondy

Podvrt pod komunikací

POLICIE ČESKÉ REPUBLIKY  
 KRAJSKÉ ŘEDITELSTVÍ POLICIE  
 STŘEDOČESKÉHO KRAJE  
 DOPRAVNÍ INSPEKTORÁT PRAHA VENKOV - JIH  
 251 64 MNICHOVICE, MASARYKOVO NÁMĚSTÍ 708

*20.3.2026 souhlas S02*

II/113

812/6



IP 22 TEXT:  
CHODCI VE VOZOVCE

Sondy pro podvrt

A15  
E7b

A15  
E7b





Zábrany kolem výkopu



Sonda na stávající trase, kolem výkopu budou rozmístěny zábrany. Pokud bude výkop min. 0,5m od kraje vozovky budou osazeny Z4A viz schéma

Výkop sondy na levé straně od vozovky  
Výkop sondy na pravé straně od vozovky

Objednatel: Vypracoval: KAZAK s.r.o. Nademlejská 600/1 Hloubětín, 198 00 IČ:06669948

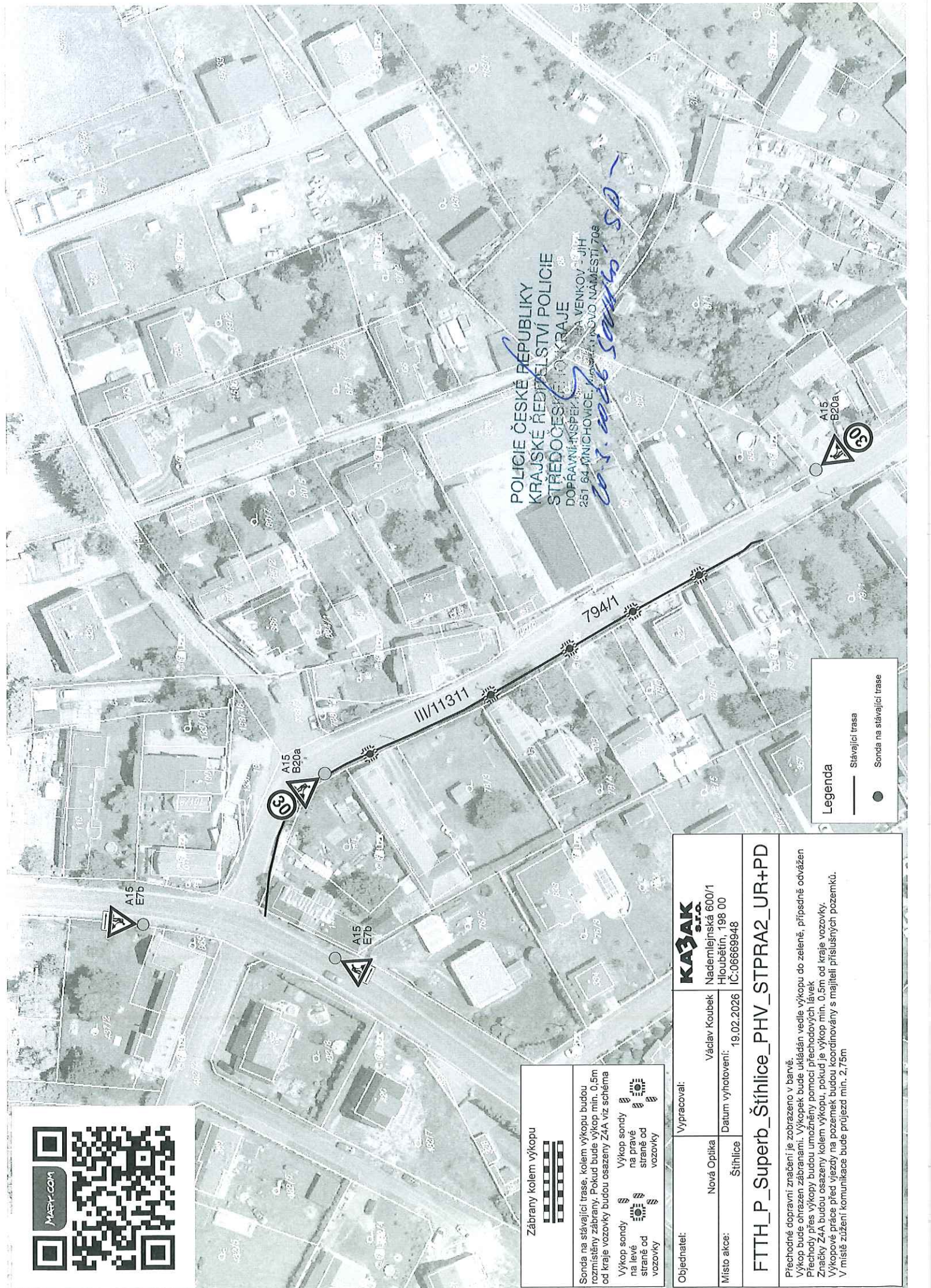
Místo akce: Nová Optika Datum vyhotovení: 19.02.2026 Štítnice

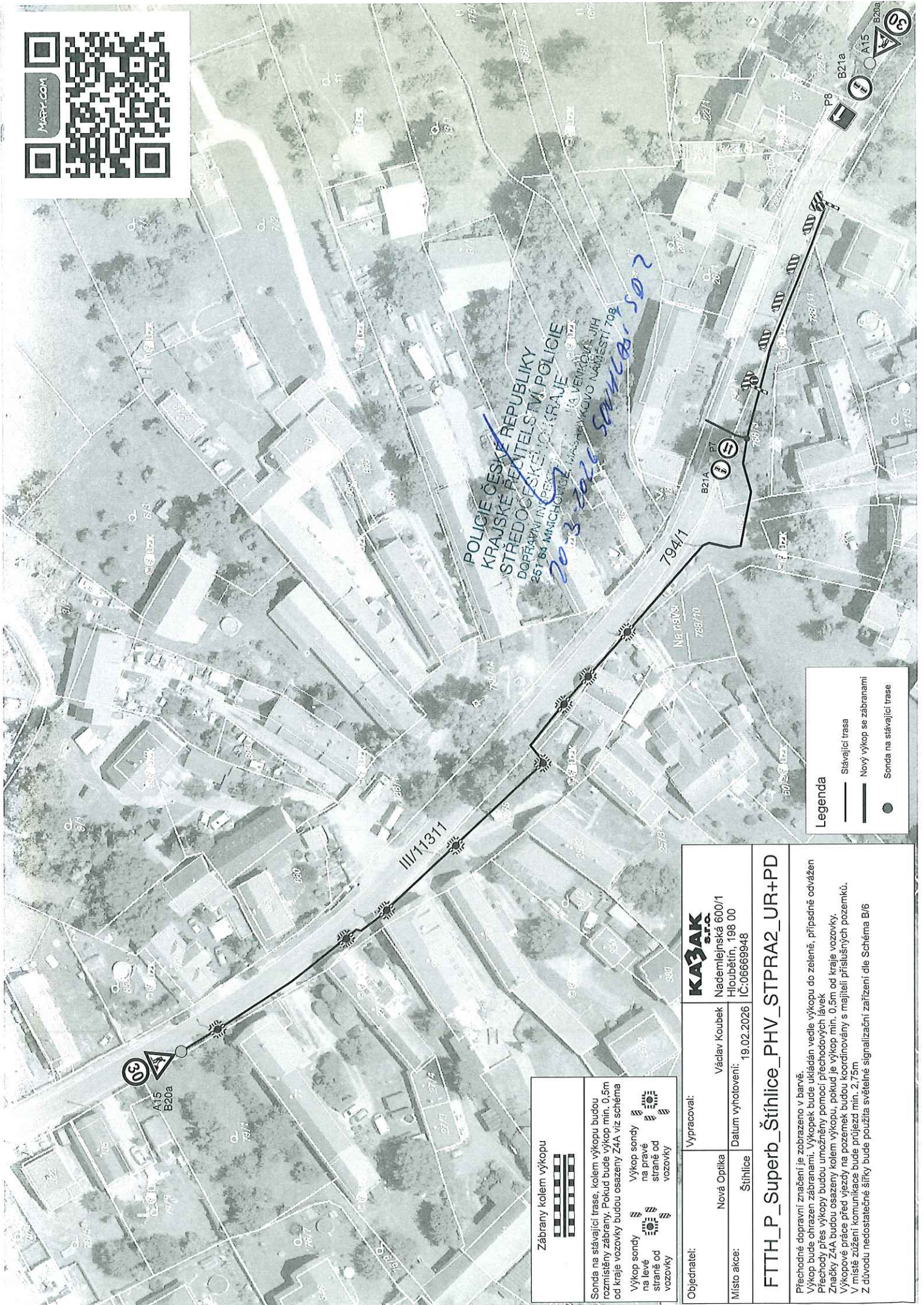
FTTH\_P\_Superb\_Štítnice\_PHV\_STPRA2\_UR+PD

Přechodné dopravní značení je zobrazeno v barvě. Výkop bude ohrázen zábranami. Výkopek bude ukládan vedle výkopu do zeleně, příp. oděšen Přechody přes výkopy budou umožněny pomocí přechodových lávek Značky Z4A budou osazeny kolem výkopu, pokud je výkop min. 0,5m od kraje vozovky. Výkopové práce před vjezdy na pozemek budou koordinovány s majiteli příslušných pozemků. V místě sružení komunikace bude průjezd min. 2,75m

Legenda  
— Stávající trasa  
● Sonda na stávající trase

POLICIE ČESKÉ REPUBLIKY  
KRAJSKÉ ŘEDITELSTVÍ POLICIE  
STŘEDOCESKÝ ÚKRAJ  
DOPRAVNÍ INSPEKCE  
MILADKA VENKOV - JIH  
251 64 MNICHOWICE, Křižovatka u NOVO NÁMĚSTÍ 708  
*Co s. 0026 Soudbo, SD*





**Legenda**

- Stávající trasa
- Nový výkop se zábranami
- Sonda na stávající trase

**Zábrany kolem výkopu**

	Výkop sondy na levé straně od vozovky
	Výkop sondy na pravé straně od vozovky

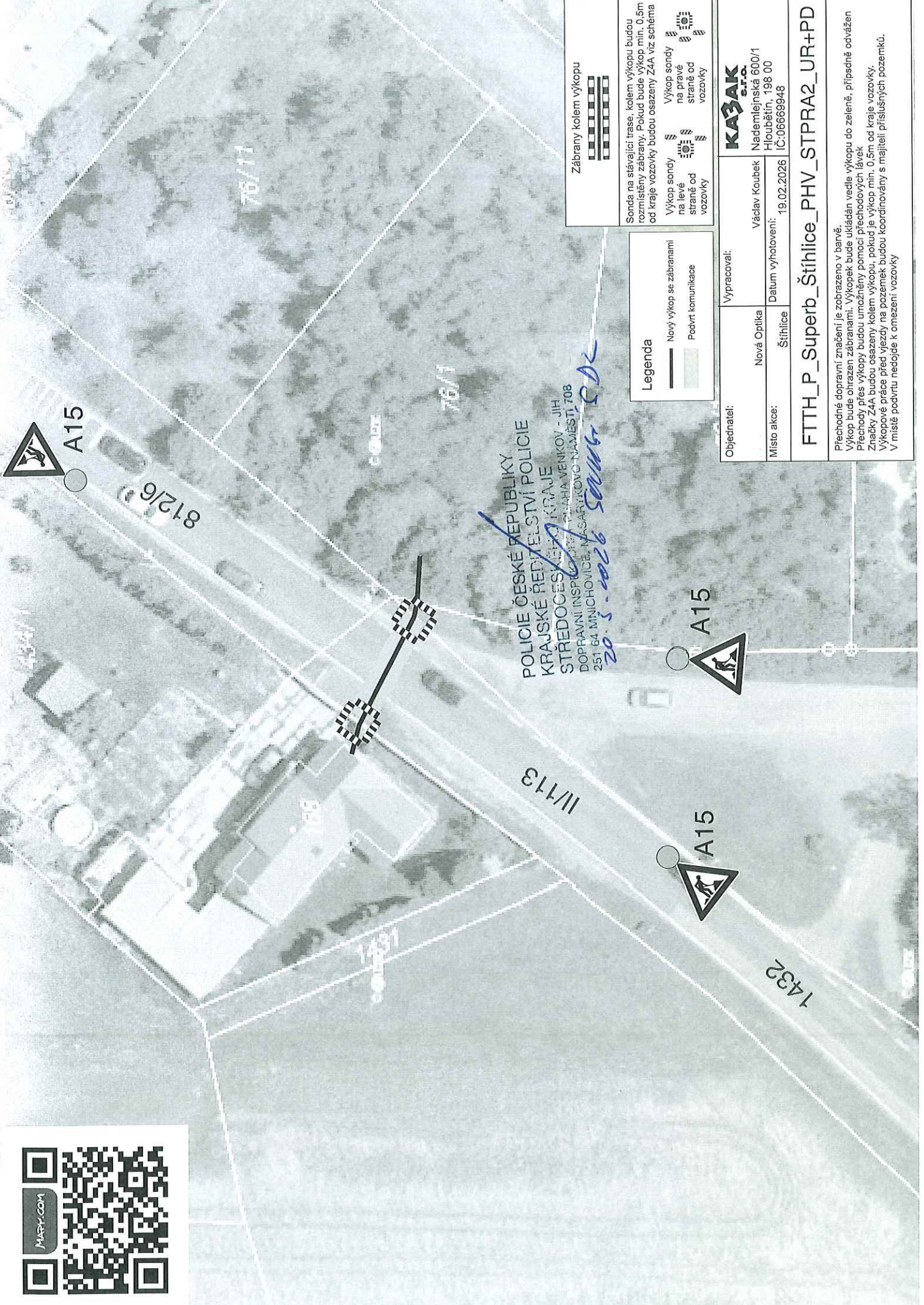
Objednatel:	Nová Optika	Vypracoval:	Václav Koubek
Místo akce:	Štíhlvice	Datum vytvoření:	19.02.2026

**FTTH\_P\_Superb\_Štíhlvice\_PHV\_STPRA2\_UR+PD**

Prechodné dopravní značení je zobrazeno v barvě.  
 Výkop bude chráněn zábranami. Výkopek bude ukládán vedle výkopu do zeleně, příp. sádky odvážen  
 Přechody přes výkopy budou umožněny pomocí přechodových lávek  
 Značky Z4A budou osazeny kolem výkopu, pokud je výkop min. 0,5m od kraj. vozovky.  
 Výkopové práce před vjezdy na pozemek budou koordinovány s majiteli příslušných pozemků.  
 V místě súžení komunikace bude příjezd min. 2,75m  
 Z důvodu nedostatečné šířky bude použita světelná signalizační zařízení dle Schéma B/6

**KA3AK s.r.o.**  
 Nademlejná 600/1  
 Hloubětín, 198 00  
 IČ:066669948





POLICIE ČESKÉ REPUBLIKY  
 KRAJSKÉ ŘEDITELSTVÍ POLICIE  
 STŘEDOCESKÉHO KRAJE  
 DOPRAVNÍ INSPEKCE PŘÍJAZDŮ NA ZEMĚ  
 251 64 MNICHOVICE, MASARYKOVO NÁMĚSTÍ, 708  
*20.3.2026 SAMBA ROK*

Zábrany kolem výkopu

Sonda na stávající trase, kolem výkopu budou rozmístěny zábrany. Pokud bude výkop min. 0.5m od kraje vozovky budou osazeny Z4A viz schéma

Výkop sondy na levé straně od vozovky

Výkop sondy na pravé straně od vozovky

Legenda

Nový výkop, se zábranami

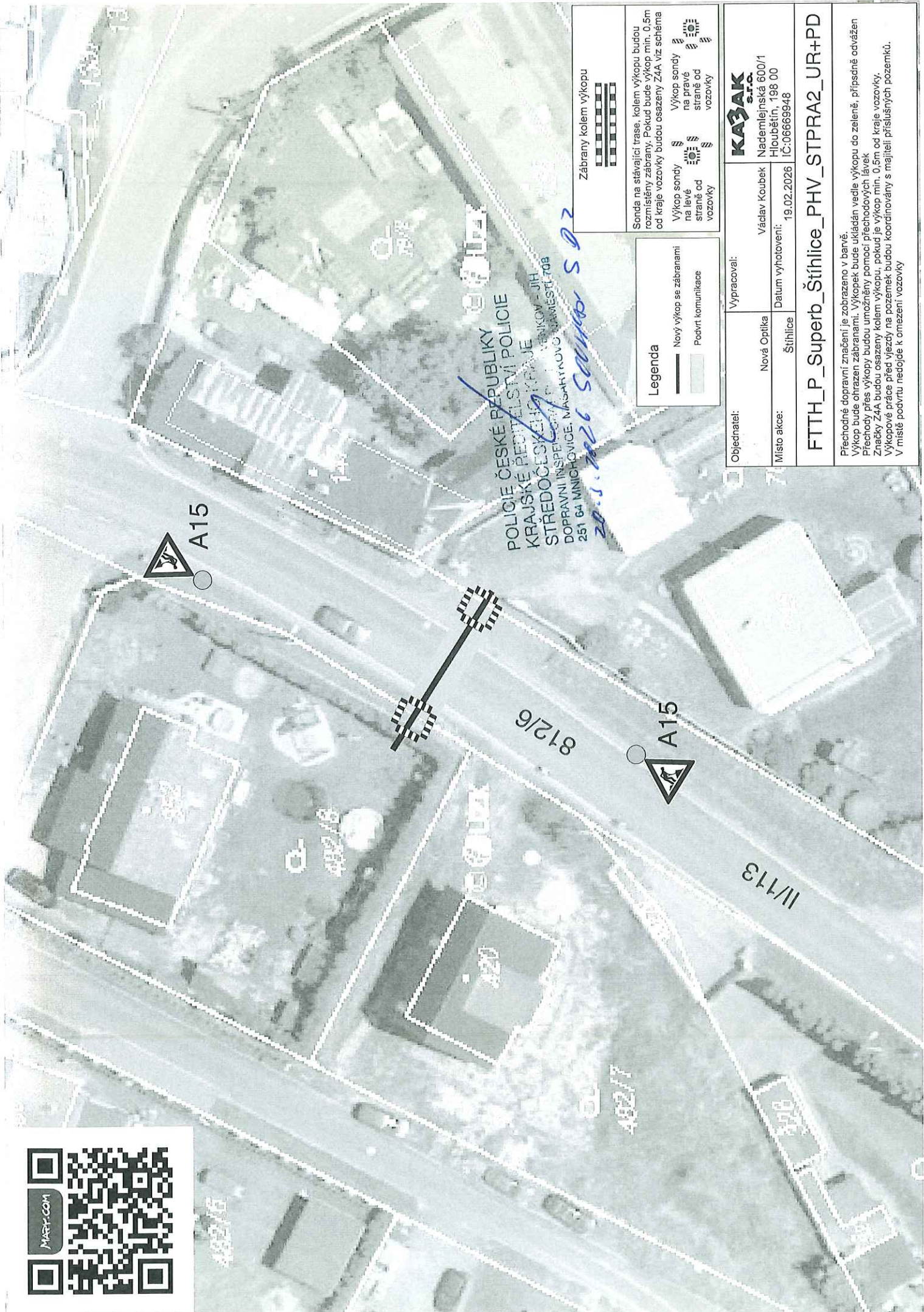
Podvrst komunikace

Objednatel:	Nová Optika	Výpracoval:	Václav Koubek
Místo akce:	Štíhlice	Datum vyhotovení:	19.02.2026
			Nademlejnská 600/1 Hloubětín, 198 00 IČ:06669948

**FTTH\_P\_Superb\_Štíhlice\_PHV\_STPRA2\_UR+PD**

Přechodné dopravní značení je zobrazeno v barvě.  
 Výkop bude ohrazen zábranami. Výkopek bude ukládan vedle výkopu do zeleně, přípsně odvážen  
 Přechody přes výkopy budou umožněny pomocí přechodových lávek  
 Značky Z4A budou osazeny kolem výkopu, pokud je výkop min. 0.5m od kraje vozovky.  
 Výkopové práce před vjezdy na pozemek budou koordinovány s majiteli příslušných pozemků.  
 V místě podvrstí nedojde k omezení vozovky





Zábrany kolem výkopu

Sonda na stávající trase, kolem výkopu budou rozmístěny zábrany. Pokud bude výkop min. 0,5m od kraje vozovky budou osazeny Z4A viz schéma

Výkop sondy na levé straně od vozovky

Výkop sondy na pravé straně od vozovky

**Legenda**

— Nový výkop se zábranami

▒ Podvrst komunikace

Objednatel:	Výpracoval:
Nová Optika	Václav Koubek
Místo akce:	Datum vyhotovení:
Štíhllice	19.02.2026
<b>KAŽAK s.r.o.</b> Nademlejská 600/1 Hloubětín, 198 00 IČ:06669948	
<b>FTTH_P_Superb_Štíhllice_PHV_STPRA2_UR+PD</b>	

Přechodné dopravní značení je zobrazeno v barvě.

Výkop bude ohrázen zábranami. Výkopek bude ukládan vedle výkopu do zeleně, příp. odvážen

Přechody přes výkopy budou umožněny pomocí přechodových lávek

Značky Z4A budou osazeny kolem výkopu, pokud je výkop min. 0,5m od kraje vozovky.

Výkopové práce před vjezdy na pozemek budou koordinovány s majiteli příslušných pozemků.

V místě podvrstí nedojde k omezení vozovky





**Doložka podle § 69a odst. 4 zákona č. 499/2004 Sb. a § 24 odst. 3 vyhlášky č. 259/2012 Sb. pro změnu datového formátu dokumentu v digitální podobě.**

Dokument na vstupu byl podepsán a platnost elektronického podpisu (značky) byla ověřena.

Údaje o elektronickém podpisu: číslo certifikátu **54E2**, vydavatel **NCA SubCA1/RSA 10/2023**, **Správa státních služeb vytvářejících důvěru**, signatář **Policie České republiky - kvalifikovaná pečeť, Policie České republiky**.

Součástí podpisu nebylo časové razítko.

Název souboru, nad kterým proběhla změna datového formátu:

**Optika\_pdf.pdf**

Původní datový formát: **.PDF**

Subjekt, který změnu formátu dokumentu provedl:

**MěÚ Říčany**

Datum vyhotovení ověřovací doložky: **1.4.2026**

Jméno a příjmení osoby, která změnu formátu dokumentu provedla:

**Hlavní Budova č.p. 53 Podatelna "A"**