



LEGENDA - změna č.6




□ STAV □ NÁVRH

VEŘEJNĚ PROSPĚŠNÉ STAVBY A OPATŘENÍ

□ WD DOPRAVNÍ INFRASTRUKTURA

LEGENDA - informativní část

MAPOVÝ PODKLAD A HRANICE

 KATASTRÁLNÍ MAPA
 HRANICE KATASTRÁLNÍCH ÚZEMÍ
 HRANICE ŘEŠENÉHO ÚZEMÍ

Záznam o účinnosti

Správní orgán, který změnu územního plánu vydal	Zastupitelstvo města Říčany
Datum nabytí účinnosti změny územního plánu	
Jméno, příjmení, funkce podpis oprávněné osoby pořizovatele	Ing. Čestmíra Šťastná vedoucí odboru územního plánování a regionálního rozvoje MěÚ v Říčanech
Otisk úředního razítka	



ŘÍČANY

ÚZEMNÍ PLÁN

Změna č.6

OBJEDNATEL ◦ MĚSTO ŘÍČANY
 ZPRACOVATEL ◦ ING. ARCH. IVAN KAPLAN - AGORA STUDIO
 VINOHRADSKÁ 156, PRAHA 3, 130 00

KONEČNÉ ZNĚNÍ

VÝKRES	VÝKRES VEŘEJNĚ PROSPĚŠNÝCH STAVEB, OPATŘENÍ A ASANACÍ	ČÍSLO VÝKR.	3
ZPRACOVALI :	DOC. ING. ARCH. IVAN KAPLAN ING. KATEŘINA JELÍNKOVÁ	SEVER :	
MĚŘÍTKO :	1 : 5 000	DATUM :	KVĚTEN 2024
		PARÉ :	