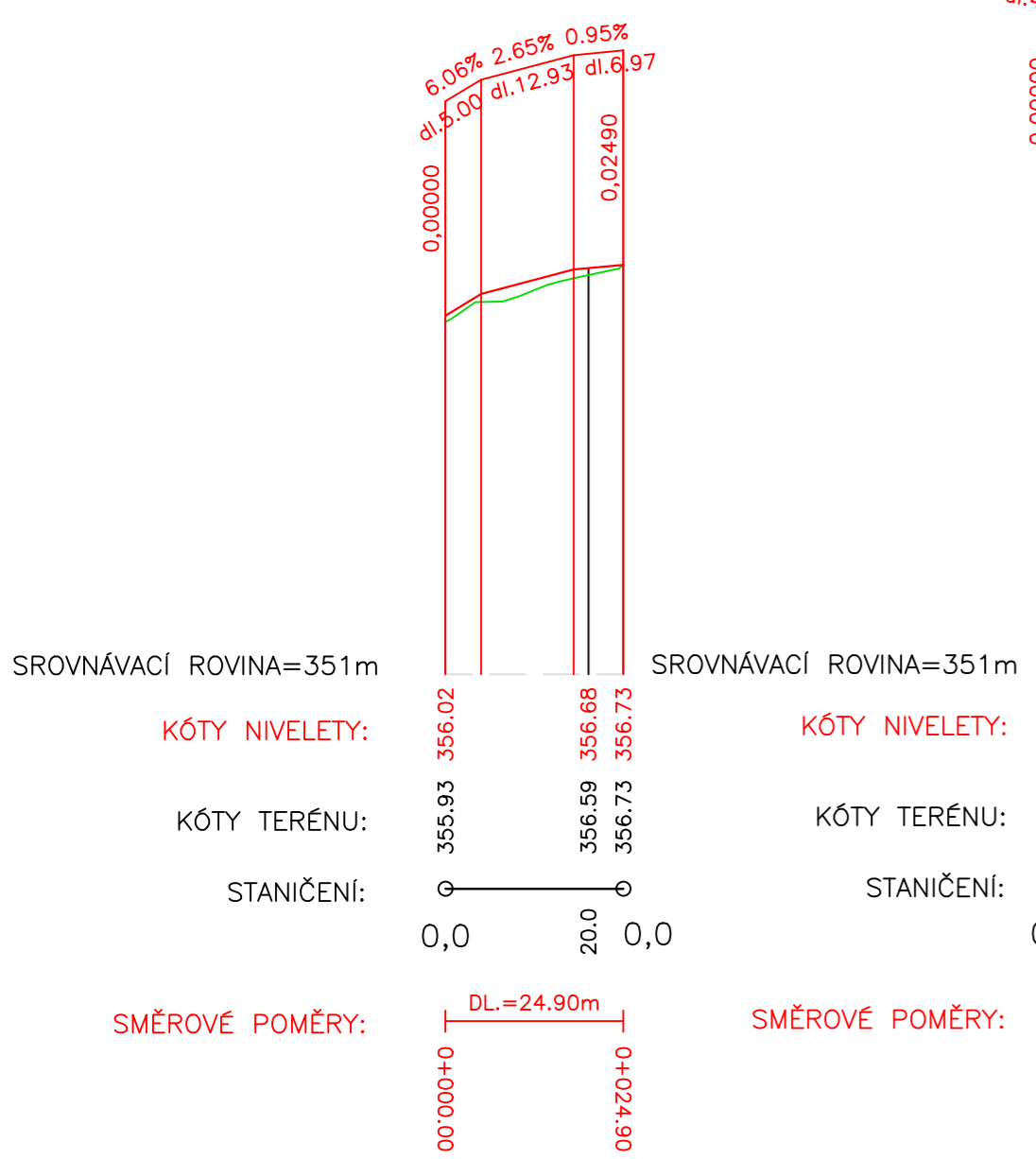
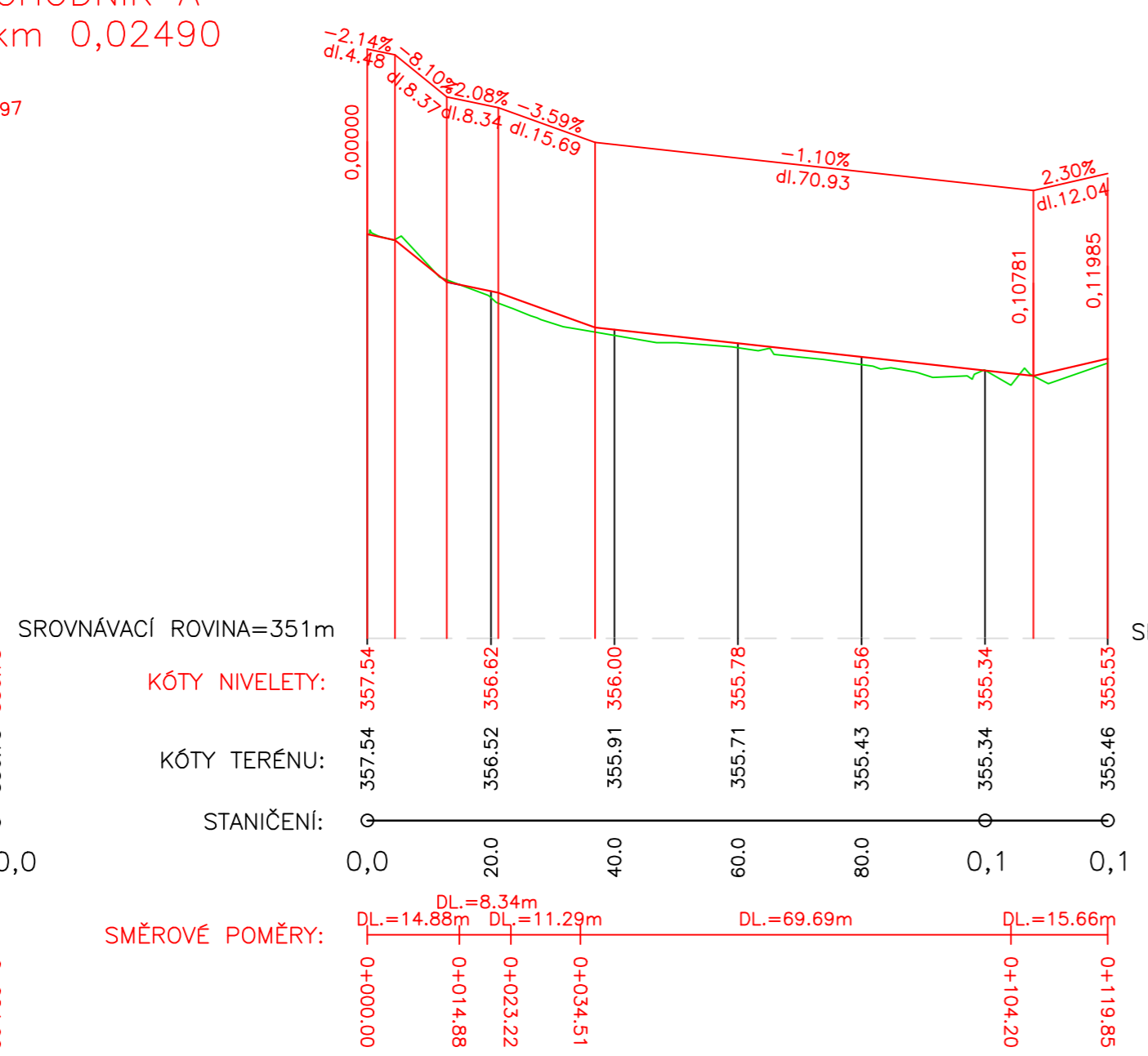


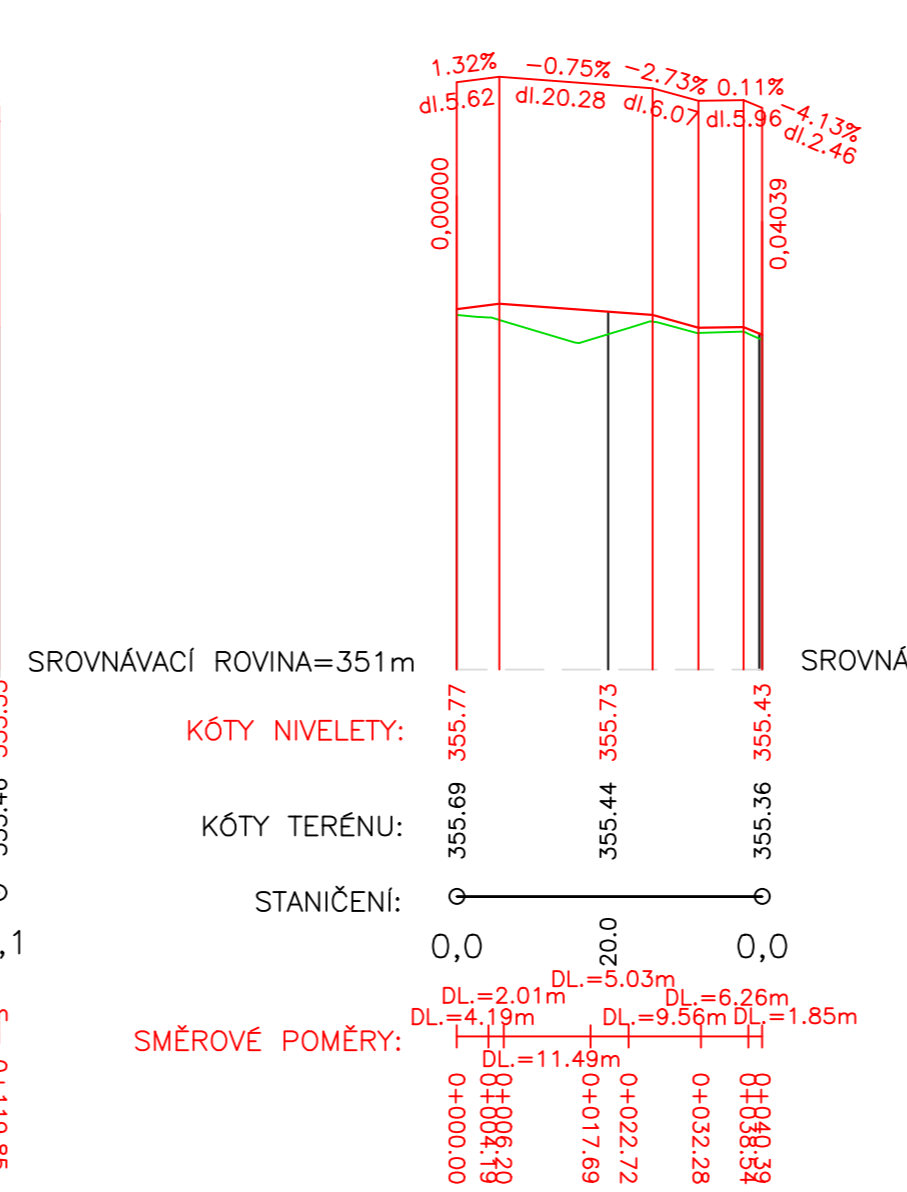
Podélný profil: TRASA – CHODNÍK A
 Rozsah: km 0,00000 – km 0,02490



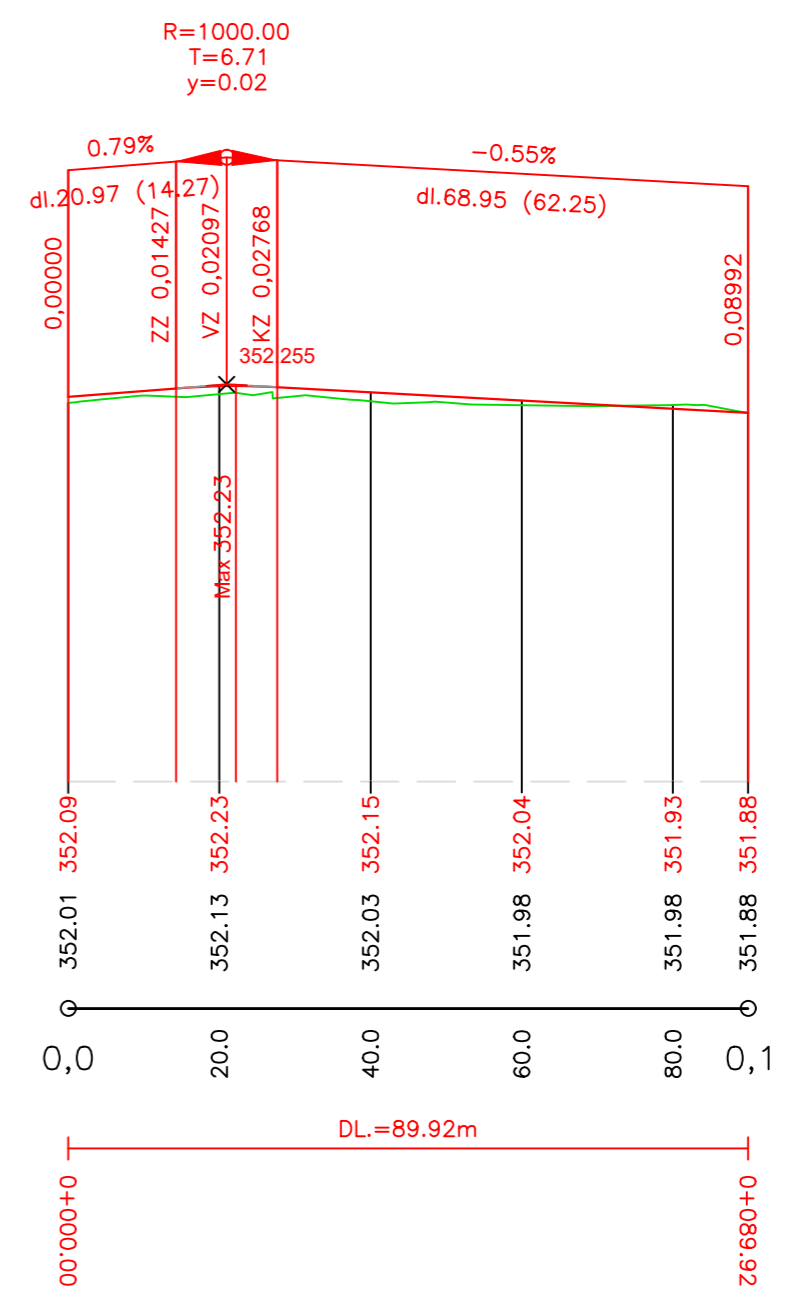
Podélný profil: TRASA – CHODNÍK B
 Rozsah: km 0,00000 – km 0,11985



Podélný profil: TRASA – CHODNÍK C
 Rozsah: km 0,00000 – km 0,04039



Podélný profil: TRASA – OBCHODNÍ UL.
 Rozsah: km 0,00000 – km 0,08992



ZÁZNAM O ÚČINNOSTI

Označení správního orgánu, který regulační plán vydal:
 ZASTUPITELSTVO MĚSTA ŘIČANY

Datum nabytí účinnosti regulačního plánu: _____

Jméno a příjmení, funkce a podpis oprávněné úřední osoby pořizovatele: _____

Otisk úředního razítka: _____

Ing. Čestmíra Štátná,
 vedoucí odboru územního plánování a regionálního rozvoje
 Městský úřad v Říčanech