

LEGENDA:

- Hranice řešeného území
- Hranice dle KN
- parc.č. dle KN
- vrstevnice - původní terén

Plochy stávající

- komunikace obslužná
- chodník - dlaždený povrch - betonová dlažba
- vodní tok - cca 500 m² + 380 m² opěrné konstrukce
 - zpevněné dno dlažbou z kamene
 - zpevněné břehy v pásu 0,5 m dlažbou z kamene
 - opěrná zídka zděná z kamene, výška 2 m

Plochy navržené

- komunikace pěší- dlaždený povrch
 - betonová zámková dlažba - cca 435 m²
- komunikace pěší- přírodní povrch - mlát - cca 1 410 m²
- parkové lávky - ocelo-dřevěná konstrukce - cca 50 m²
- šlapáky v trávě 400x300 mm s mezerou 300 mm - cca 376 ks (45 m²)
- hřiště - plocha s dřevní štěpkou - cca 250 m²
- šterkový povrch s prorůstajícími travinami - cca 945 m²
- zatravnovací dlažba - cca 140 m²
- nově upravený břeh - cca 12 m²
- osy komunikací
- podzemní retenční nádrž

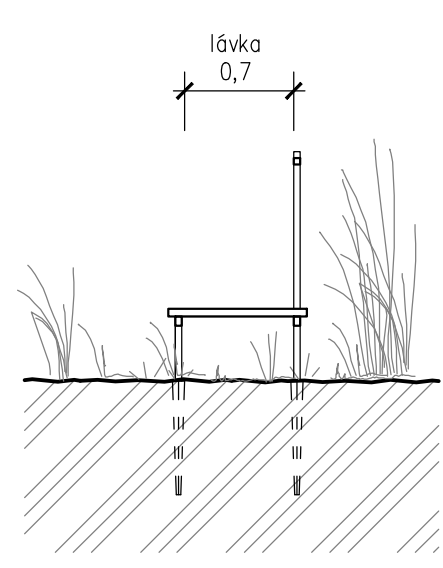
Seznam souřadnic (S- JTSK)

Číslo bodu	X	Y
A - Hlavní pěší cesta		
A01	1055166.36	727551.47
A02	1055173.672	727546.530
A03	1055191.315	727530.286
A04	1055197.285	727503.576
A05	1055219.912	727463.767
A06	1055233.403	727459.279
A07	1055254.866	727415.400
A08	1055256.866	727407.788
A09	1055267.691	727378.514
A10	1055292.527	727347.932
A11	1055312.660	727317.336
A12	1055336.160	727293.329
A13	1055348.139	727276.143
A14	1055364.555	727263.126
B - komunikace pěší, dlaždený povrch		
B01	1055366.210	727261.793
B02	1055368.103	727263.873
B03	1055374.271	727255.259
B04	1055376.379	727251.152
B05	1055376.091	727248.107
B06	1055167.855	727554.750
B07	1055183.146	727572.205
B08	1055198.779	727589.464

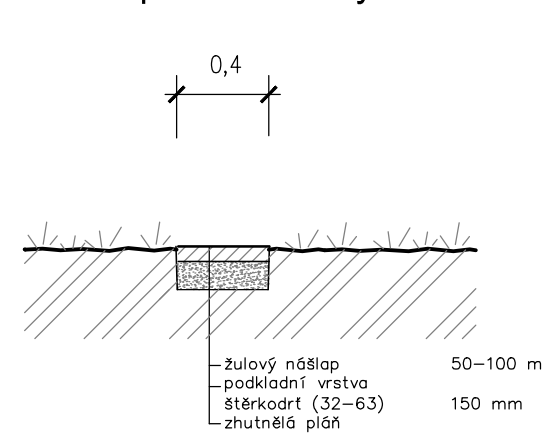
Seznam souřadnic (S- JTSK)

Číslo bodu	X	Y
C - šlapáky v trávě		
C01	1055346.562	727276.226
C02	1055327.958	727272.254
C03	1055313.995	727268.532
C04	1055336.211	727291.040
C05	1055246.795	727428.206
C06	1055215.717	727435.239
C07	1055202.711	727452.119
C08	1055202.690	727455.533
C09	1055202.870	727460.152
C10	1055189.341	727477.691
C11	1055181.661	727479.388
C12	727501.553	727501.553
C13	1055164.605	727549.935
D - visuté lávky		
D01	1055244.613	727433.415
D02	1055231.783	727440.647
D03	1055222.328	727445.976
D04	1055219.032	727447.828
D05	1055205.836	727449.659
D06	1055202.711	727452.119
D07	1055202.690	727455.533
D08	1055183.306	727478.906

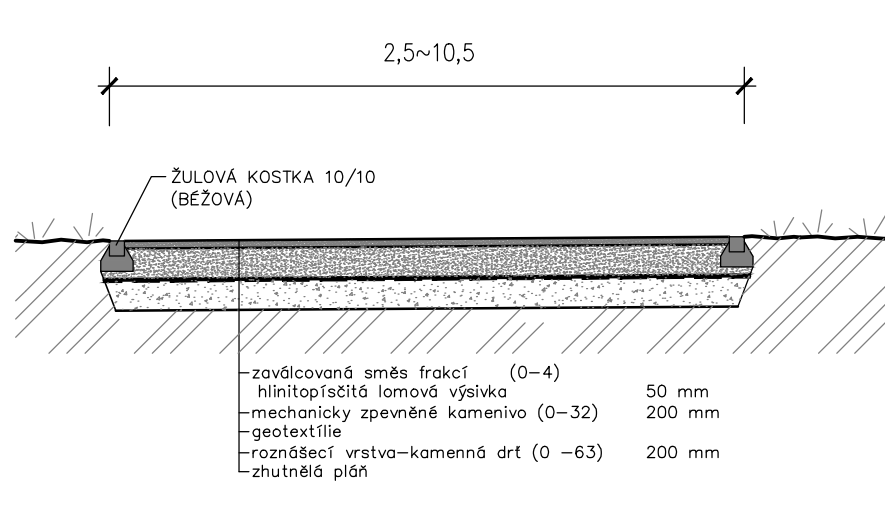
ŘEZ 4-4 - lávka



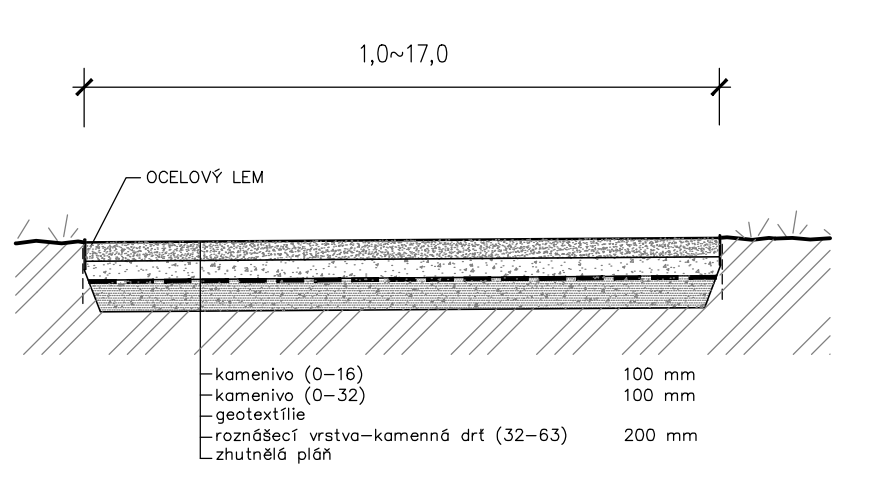
ŘEZ 5-5 šlapákové stezky



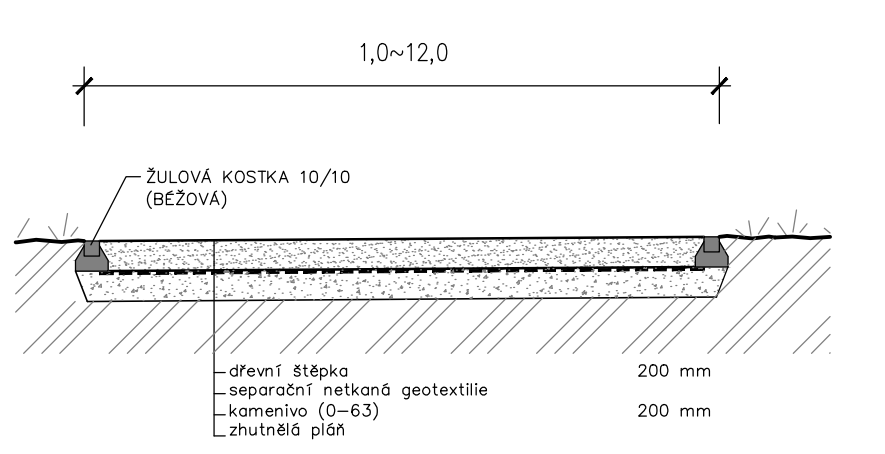
ŘEZ 1-1 - mlátová cesta (hlavní), mlátové plochy



ŘEZ 2-2 - plochy se šterkovým povrchem



ŘEZ 3-3 - hřiště s dřevní štěpkou



VEŘEJNÉ PROSTRANSTVÍ LOKALITA KOZINOVA

AKCE	Územní studie		
STUPĚŇ	Územní studie		
PORADNÍK	Městský úřad v Říčanech, Komunikační nám. 1819/2, 251 01 Říčany	OPR/VRA	ŘÍČANY / STŘEDOČESKÝ
OBJEDNATEL	Město Říčany, Masarykovo nám. 53/1, 251 01 Říčany	ZK/ČSÚ	2016-017
PROJEKTANT	Ing. arch. J. SIXTA	OBŠEH	Část 12, 170 00 Praha 7
PROJEKT	Územní plánování	PROJEKČNÍ A INŽENÝRSKÁ SPOLEČNOST	tel. 773656275, fax 220510048
DATUM	03/2017	FORMÁT	A4
MĚŘITKO	1:500	REVIZE	04