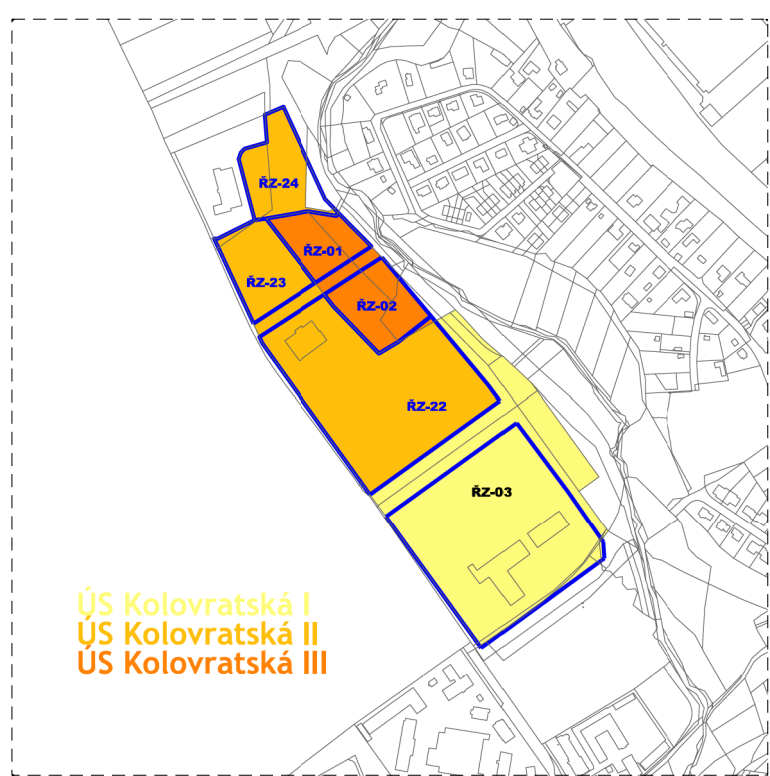
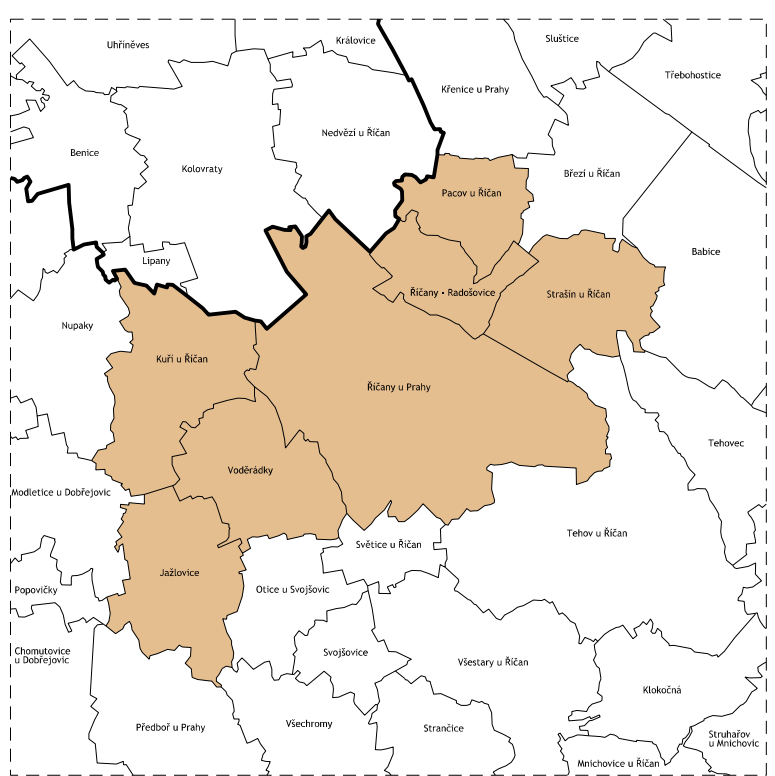
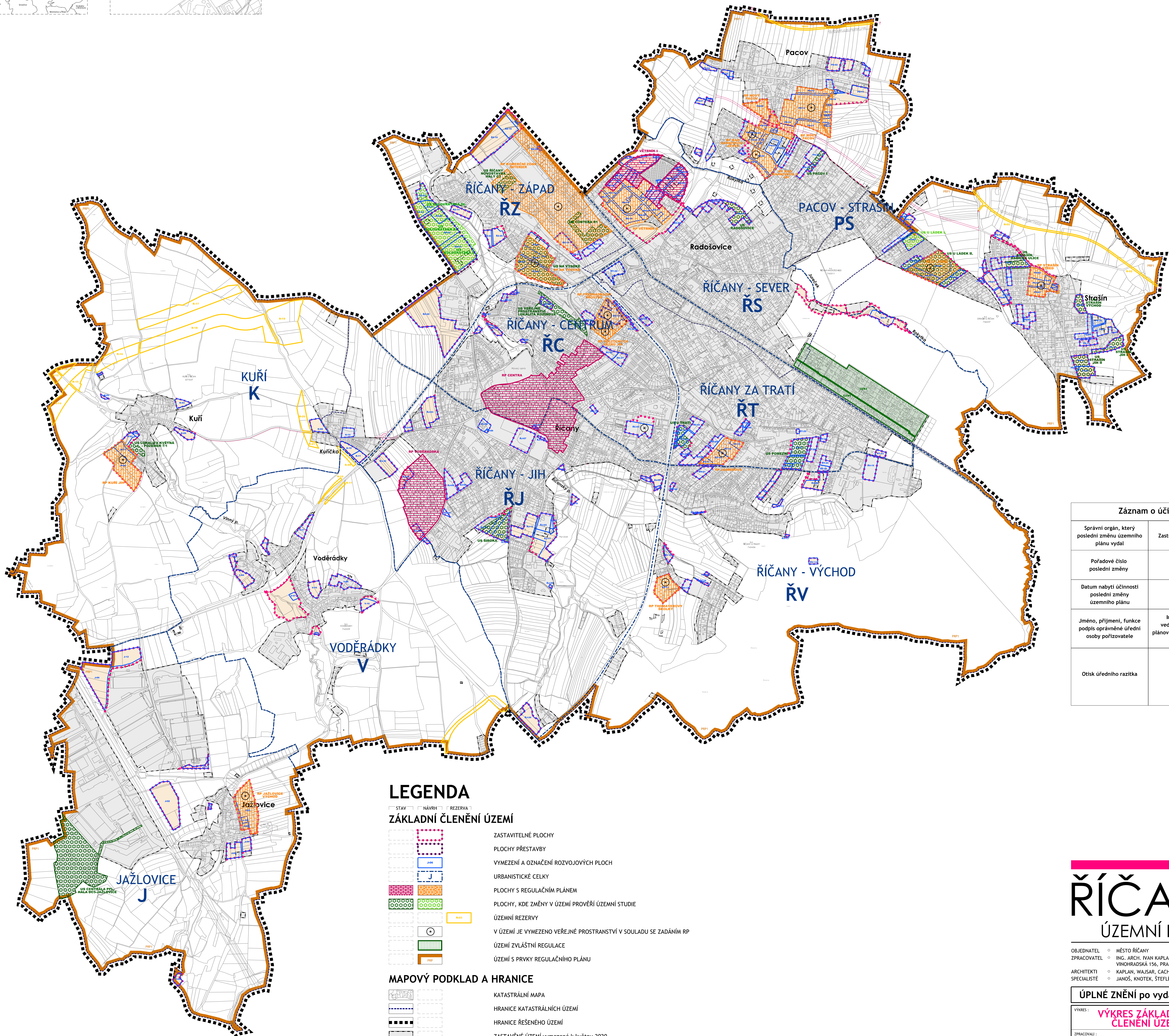


rozsah jednotlivých ÚS (pro přehlednost)



ÚS Kolovratská I
ÚS Kolovratská II
ÚS Kolovratská III



Záznam o účinnosti	
Správní orgán, který poslední změnu územního plánu vydal	Zastupitelstvo města Říčany
Pořadové číslo poslední změny	5
Datum nabytí účinnosti poslední změny územního plánu	9.6.2022
Jméno, příjmení, funkce podpis oprávněné úřední osoby pořizovatele	Ing. Čestmíra Štastná vedoucí odboru územního plánování a regionálního rozvoje MěÚ v Říčanech
Otisk úředního razítka	

LEGENDA

- STAV NÁVRH REZERVA
- #### ZÁKLADNÍ ČLENĚNÍ ÚZEMÍ
- ZASTAVITELNÉ PLOCHY
 - PLOCHY PŘESTAVBY
 - VYMEZENÍ A OZNAČENÍ ROZVOJOVÝCH PLOCH
 - URBANISTICKÉ CELKY
 - PLOCHY S REGULAČNÍM PLÁNEM
 - PLOCHY, KDE ZMĚNY V ÚZEMÍ PROVĚŘÍ ÚZEMNÍ STUDIE
 - ÚZEMNÍ REZERVY
 - V ÚZEMÍ JE VYMEZENO VEŘEJNÉ PROSTRANSTVÍ V SOULADU SE ZADÁNÍM RP
 - ÚZEMÍ ZVLÁŠTNÍ REGULACE
 - ÚZEMÍ S PRVKY REGULAČNÍHO PLÁNU

MAPOVÝ PODKLAD A HRANICE

- KATASTRÁLNÍ MAPA
- HRANICE KATASTRÁLNÍCH ÚZEMÍ
- HRANICE ŘEŠENÉHO ÚZEMÍ
- ZASTAVĚNÉ ÚZEMÍ vymezené k květnu 2020
- ZASTAVITELNÉ ÚZEMÍ (=zastavitelné plochy vně zastavěného území)

LEGENDA

FUNKCE NEBO JEV SE V ŘEŠENÉM ÚZEMÍ NEVYSKYTUJE

ŘÍČANY

ÚZEMNÍ PLÁN

OBJEDNATEL MĚSTO ŘÍČANY
ZPRACOVATEL ING. ARCH. IVAN KAPLAN - AGORA STUDIO
VINOHRADEKSKÁ 156, PRAHA 3, 130 00
ARCHITEKTI KAPLAN, WAJSAR, ČACh, FIALOVÁ, JELÍNKOVÁ
SPECIALISTE JANOS, KNOTEK, ŠTEFLÍČEK

ÚPLNÉ ZNĚNÍ po vydání změny č. 5

VÝKRES :	VÝKRES ZÁKLADNÍHO ČLENĚNÍ ÚZEMÍ	ČÍSLO VÝKRS :	1
ZPRACOVALI :	DOC. ING. ARCH. IVAN KAPLAN ING. JELÍNKOVÁ	SEVER :	
MĚŘÍTKO :	1 : 10 000	DATUM :	ČERVEN 2022
		PÁRE :	