


# LEGENDA - změna č.1

STAV   NÁVRH   REZERVA

## ZÁBORY ZPF A PUPFL

 LINIOVÉ DOPRAVNÍ STAVBY PODLÉHAJÍCÍ ZÁBORU PUPFL  
 LINIOVÉ DOPRAVNÍ STAVBY PODLÉHAJÍCÍ/NEPDLÉHAJÍCÍ ZÁBORU ZPF



## ZÁKLADNÍ ČLENĚNÍ ÚZEMÍ

 ZASTAVĚNÉ ÚZEMÍ K 12/2015 (s vyznačením aktualizovaných částí)






\*pouze v tomto výřezu, všechny změny zastavěného území viz výkres č.1 Výkres základního členění území

# LEGENDA - informativní část

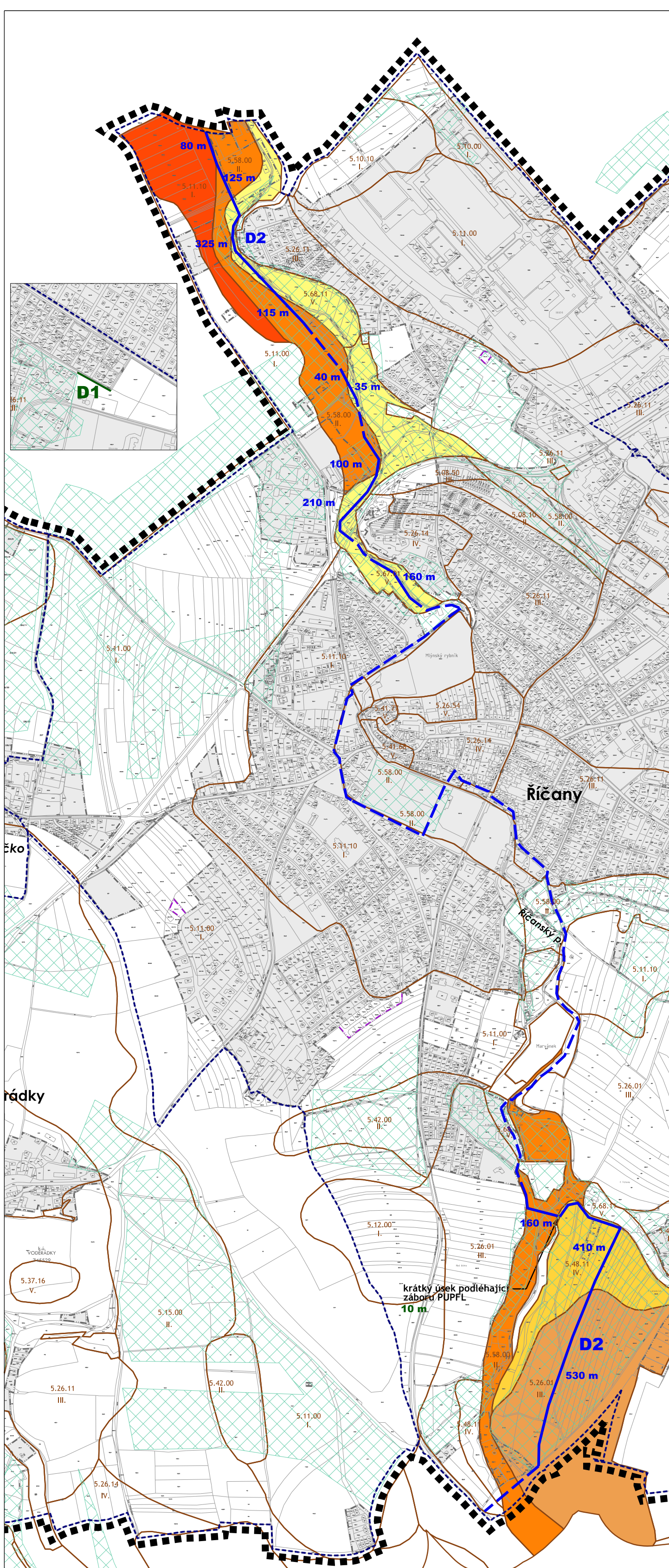
## MAPOVÝ PODKLAD A HRANICE

 KATASTRÁLNÍ MAPA  
 HRANICE KATASTRÁLNÍCH ÚZEMÍ  
 HRANICE ŘEŠENÉHO ÚZEMÍ

## OCHRANA ZEMĚDĚLSKÉHO PŮDNÍHO FONDU

 HRANICE A KÓD BPEJ, TŘ. OCHRANY ZPF  
 TŘÍDA OCHRANY ZPF\*\* - I. a II. tř.  
 TŘÍDA OCHRANY ZPF\*\* - III. a IV. tř.  
 TŘÍDA OCHRANY ZPF\*\* - V. tř.  
 INVESTICE DO PŮDY - PLOŠNÉ ODVODNĚNÍ

\*\* zobrazeno pouze u BPEJ dotčených záborů



### Záznam o účinnosti


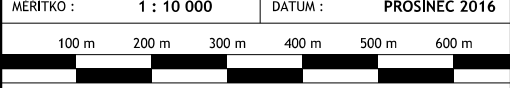
Správní orgán, který územní plán vydal	Zastupitelstvo města Říčany
Datum nabytí účinnosti územního plánu	
Jméno, příjmení, funkce podpis oprávněné osoby pořizovatele	Ing. Čestmíra Št'astná vedoucí odboru územního plánování a regionálního rozvoje MěÚ v Říčanech
Otisk úředního razítka	

# ŘÍČANY

## ÚZEMNÍ PLÁN Změna č.1

OBJEDNATEL   MĚSTO ŘÍČANY  
 ZPRACOVALI   ING. ARCH. IVAN KAPLAN - AGORA STUDIO  
 VINOHRADSKÁ 156, PRAHA 3, 130 00

### ODŮVODNĚNÍ

VÝKRES : <b>VÝKRES PŘEDPOKLÁDANÝCH ZÁBORŮ ZPF A PUPFL</b>	ČÍSLO VÝKR. <b>3</b>
ZPRACOVALI : DOC. ING. ARCH. IVAN KAPLAN ING. ARCH. KLÁRA VÁCHALOVÁ ING. KATEŘINA JELINKOVÁ	SEVER : 
MĚŘÍTKO : 1 : 10 000	DATUM : PROSINEC 2016
	
PARE :	