

















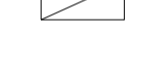












LEGENDA:

-  STÁVAJÍCÍ ZASTAVĚNÉ POZEMKY S OBJEKTY
-  ZAHRADY
-  STAVEBNÍ ČÁRA ZÁVAZNÁ
-  MAXIMÁLNÍ LIEIE ODSTUPU PRŮČELÍ OD ULIČNÍ ČÁRY
-  ULIČNÍ ČÁRA
-  ORIENTAČNÍ VÝMĚRY PARCEL
-  PLOCHY ZELENĚ
-  HRANICE ŘEŠENÉHO ÚZEMÍ
-  STROMY - PŘÍBLIŽNÁ POLOHA
-  KAPLIČKA
-  PUMPA
-  LAVIČKY - STAV
-  LITINOVÝ KRÍŽEK NA PÍSKOVCOVÉM PODSTAVCI
-  NÁVRH ZPEVNĚNÍ PLOCHY PŘED KAPLIČKOU, ÚPRAVA PLOCHY KOLEM KRÍŽKU
-  ZKLIDNĚNÉ KOMUNIKACE
-  CHODNÍKY
-  OZNAČENÍ BLOKŮ
-  STÁVAJÍCÍ VJEZDY NA POZEMKY
-  DOPORUČENÉ VJEZDY
-  PARKOVACÍ STÁNÍ
-  KANALIZACE STAV
-  KANALIZACE NÁVRH
-  VODOVOD STAV
-  VODOVOD NÁVRH
-  VEDENÍ PLYNOVODU STL VČETNĚ OP
-  PLYN STL - PŘÍPOJKA
-  PLYN NÁVRH

# Říčany

## Stará návés

### Regulační plán

OBJEDNATEL : MĚSTO ŘÍČANY  
 PORIZOVATEL : Městský úřad v Říčanech, odbor územního plánování a regionálního rozvoje  
 ZPRACOVATEL : ING. ARCH. IVAN KAPLAN - AGORA STUDIO VINOHRADSKÁ 156, PRAHA 3, 130 00

ODŮVODNĚNÍ	
PRŮJEM:	Obs. výk.:
Koordináčnı výkres	1
PRŮJEM:	PRŮJEM:
DOC. ING. ARCH. IVAN KAPLAN Bc. JANA SAIDLOVÁ	PRŮJEM:
MĚRKA: 1:500	DATA: zříř 2017