










**LEGENDA:**

-  STÁVAJÍCÍ ZASTAVĚNÉ POZEMKY S OBJEKTY
-  HRANICE ŘEŠENÉHO ÚZEMÍ
-  OZNAČENÍ BLOKŮ
-  KANALIZACE STAV
-  KANALIZACE NÁVRH
-  VODOVOD STAV
-  VODOVOD NÁVRH
-  VEDENÍ PLYNOVODU STL VČETNĚ OP
-  PLYN STL - PŘÍPOJKA
-  PLYN NÁVRH

**Radošovice**

**Říčany**  
**Stará náves**  
 Regulační plán

OBJEDNATEL : MĚSTO ŘÍČANY  
 PORIZOVATEL : Městský úřad v Říčanech, odbor územního plánování a regionálního rozvoje  
 ZPRACOVATEL : ING. ARCH. IVAN KAPLAN - AGORA STUDIO  
 VINOHRADSKÁ 156, PRAHA 3, 130 00

<b>NÁVRH K VYDÁNÍ (dle §69 SZ)</b>	
<b>Koncepce technické infrastruktury</b>	<b>2</b>
PRŮVODNÍ DOC. ING. ARCH. IVAN KAPLAN B.C. JANA SAIDLOVÁ	PRŮV. PŘE.
MĚRKA: 1:500	DĚLNO: zříj 2017