





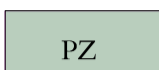















LEGENDA:

-  STÁVAJÍCÍ ZASTAVĚNÉ POZEMKY S OBJEKTY
-  ZAHRADY
-  STAVEBNÍ ČÁRA ZÁVAZNÁ
-  MAXIMÁLNÍ LIEIE ODSTUPU PRŮČELÍ OD ULIČNÍ ČÁRY
-  ULIČNÍ ČÁRA
-  1023 m
-  PLOCHY ZELENĚ
-  HRANICE ŘEŠENÉHO ÚZEMÍ
-  STROMY - PŘÍBLIŽNÁ POLOHA
-  KAPLIČKA
-  PUMPA
-  LAVIČKY - STAV
-  LITINOVÝ KRÍŽEK NA PÍSKOVCOVÉM PODSTAVCI
-  NÁVRH ZPEVNĚNÍ PLOCHY PŘED KAPLIČKOU, ÚPRAVA PLOCHY KOLEM KRÍŽKU
-  ZKLIDNĚNÉ KOMUNIKACE
-  CHODNÍKY
-  OZNAČENÍ BLOKŮ
-  STÁVAJÍCÍ VJEZDY NA POZEMKY
-  DOPORUČENÉ VJEZDY
-  PARKOVACÍ STÁNÍ

Říčany

Stará náves

Regulační plán

OBJEDNATEL : MĚSTO ŘÍČANY
 PORIZOVATEL : Městský úřad v Říčanech, odbor územního plánování a regionálního rozvoje
 ZPRACOVATEL : ING. ARCH. IVAN KAPLAN - AGORA STUDIO VINOHRADSKÁ 156, PRAHA 3, 130 00

NÁVRH K VYDÁNÍ (dle §69 SZ)	
Hlavní výkres	1
PROJEKTOVÁTEL : DOC. ING. ARCH. IVAN KAPLAN BC. JANA SAIDLOVÁ	MĚSTO ŘÍČANY
MĚŠK: 1:500	DĚN: zří 2017