







LEGENDA:

-  HRANICE ŘEŠENÉHO ÚZEMÍ
-  POZEMKY STÁVAJÍCÍCH RD
-  5.11.10 I.
-  IDENTIFIKACE ZÁBORU

ZÁBORY ZPF DLE KULTURY POZEMKU

-  ORNÁ PŮDA
-  ZAHRADA

POZNÁMKA:
ZÁBORY PUPFL SE V ŘEŠENÉM ÚZEMÍ NEVYSKYTJÍ.

ŘÍČANY

LOKALITA VĚTRNÍK 1



REGULAČNÍ PLÁN

OBJEDNATEL ◦ ING. JAROSLAV RICHTER, AKÁTOVÁ 107, 251 01 ŘÍČANY
 ING. PAVEL DVOŘÁK, 5. KVĚTNA 1807, 251 01 ŘÍČANY

POŘIZOVATEL ◦ MĚSTSKÝ ÚŘAD ŘÍČANY

ZPRACOVATEL ◦ ING. ARCH. IVAN KAPLAN - AGORA STUDIO
 VINOHRADSKÁ 156, PRAHA 3, 130 00

ARCHITEKTI ◦ KAPLAN, FIALOVÁ, VÁCHALOVÁ, WAJSAR, ZRNOVÁ
 SPECIALISTÉ ◦ JANOŠ, KNOTEK, ŠTEFLÍČEK

STUPĚN: NÁVRH PRO VEŘEJNÉ PROJEDNÁNÍ	
ZÁBORY ZPF A PUPFL	O 03
ZPRACOVALI: DOC. ING. ARCH. IVAN KAPLAN ING. ARCH. MAREK WAJSAR ING. ARCH. LUCIE ZRNOVÁ	SEVER: 
MĚŘÍTKO: 1 : 1000 DATUM: ČERVEN 2012 PARE: 	20 m 40 m 60 m 80 m