















LEGENDA:

-  KATASTRÁLNÍ MAPA
-  NÁVRH
-  821 m² VÝMĚRY PARCEL
-  ULIČNÍ ČÁRA (5M)
-  48 P POČET PARKOVACÍCH STÁNÍ (94 CELKEM)
-  PARKOVACÍ STÁNÍ
-  VEŘEJNÉ PROSTRANSTVÍ (1383 M²)
-  BYDLENÍ (9 859 M²)
-  SPORTOVNÍ AREÁL (9 545 M²)
-  ŘEŠENÉ ÚZEMÍ (25 602 M²)
-  EXISTUJÍCÍ STUDIE OLIVOVÁ - POMEZNÍ (9812 M²)

ŘÍČANY

LOKALITA POMEZNÍ

OBJEDNATEL ◦ MĚSTO ŘÍČANY
 POŘIZOVATEL ◦ MĚSTSKÝ ÚŘAD ŘÍČANY
 ZPRACOVATEL ◦ ING. ARCH. IVAN KAPLAN - AGORA STUDIO
 VINOHRADSKÁ 156, PRAHA 3, 130 00
 ARCHITEKTI ◦ KAPLAN, JELÍNKOVÁ, VÁCHALOVÁ

NÁVRH			
VÝKRES :	VÝKRES PARCELACE		ČÍSLO VÝKR. N2
ZPRACOVALI :	DOC. ING. ARCH. IVAN KAPLAN ING. ARCH. KLÁRA VÁCHALOVÁ ING. KATEŘINA JELÍNKOVÁ		SEVER : 
MĚŘÍTKO :	1 : 1000	DATUM :	PROSINEC 2018
10 M 20 M 50 M		PARE :	