










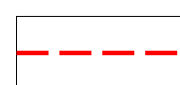
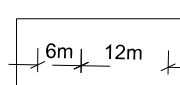
LEGENDA pro řešené území

prvky mimo řešené území dle legendy územního plánu

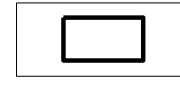

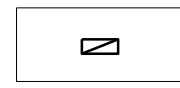
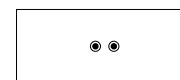
INFORMATIVNÍ ČÁST

-  KATASTRÁLNÍ MAPA
-  ŘEŠENÉ ÚZEMÍ
-  OZNAČENÍ BLOKŮ

ZÁVAZNÁ ČÁST

-  **BV** BYDLENÍ V RODINNÝCH DOMECH - VENKOVSKÉ
-  **SV** PLOCHY SMÍŠENÉ OBYTNÉ - VENKOVSKÉ
-  **DSK 4** DOPRAVNÍ INFRASTRUKTURA SILNIČNÍ - KOMUNIKACE D1
-  **ZV 6** ZELEŇ NA VEŘEJNÝCH PROSTRANSTVÍCH
-  ODLIŠNÝ POVRCH KOMUNIKACE (MATERIÁLOVĚ VYJADŘENÁ ČÁST PRO CHODCE)
-  PŘÍPUSTNÉ UMÍSTĚNÍ HLAVNÍ STAVBY NA POZEMKU
-  **PV1** VEŘEJNÉ PROSTRANSTVÍ
-  DOPROVODNÁ ZELEŇ (není závazná v přesných počtech a odstupu)
-  SOLITERNÍ STROM
-  STAVEBNÍ ČÁRE NEPŘEKROČITELNÁ
-  KÓTY ULIČNÍCH PROFILŮ A STAVEBNÍCH ČAR

DOPORUČENÁ ČÁST

-  DOPORUČENÁ STAVBA
-  DOPORUČENÝ VJEZD NA POZEMEK
-  PARKOVÁNÍ NÁVŠTĚVNÍKŮ
-  ZABRÁNĚNÍ PRŮJEZDU

Říčany

Kuří - Jih

Regulační plán

OBJEDNATEL : ROMAN VÍT, KUŘÍ
 PORIZOVATEL : Městský úřad v Říčanech, odbor územního plánování a regionálního rozvoje
 ZPRACOVATEL : ING. ARCH. IVAN KAPLAN - AGORA STUDIO VINOHRADSKÁ 156, PRAHA 3, 130 00

Návrh RP pro vydání		
VÝKRES :	Hlavní výkres regulační podmínky	ČÍSLO VÝKRESU : N1
ZPRACOVÁVÁ :	DOC. ING. ARCH. IVAN KAPLAN ING. ARCH. KLÁRA VÁCHALOVÁ	PRŮBĚH :
MĚŘÍTKO :	1:1000	DATA :
		XI/2018

