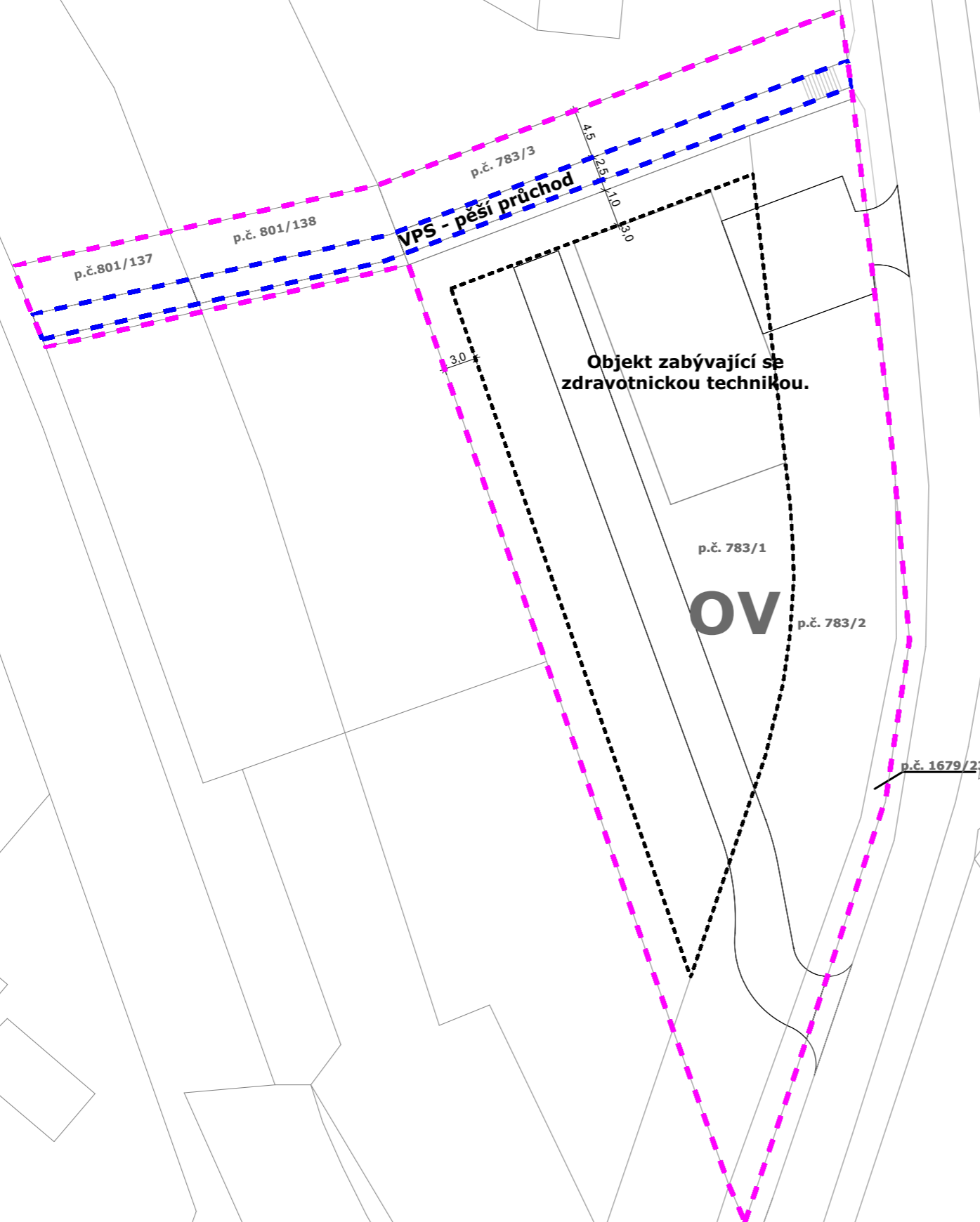


# ZÁZNAM O ÚČINNOSTI REGULAČNÍHO PLÁNU LOKALITY VODĚRADSKÁ




Označení správního orgánu, který vydal změnu RP: Zastupitelstvo města Říčany

Datum nabytí účinnosti změny: 12.5.2015

Jméno, příjmení, funkce a podpis oprávněné úřední osoby pořizovatele, otisk úředního razítka:  
Ing. Čestmíra Štátná,  
vedoucí odboru územního plánování a regionálního rozvoje MěÚ v Říčanech



## LEGENDA:

-  HRANICE ŘEŠENÉHO ÚZEMÍ
-  VEŘEJNĚ PROSPĚŠNÁ STAVBA
-  HRANICE PRO UMÍSTĚNÍ STAVEB



ZODPOVĚDNÝ PROJEKTANT: **Ing. arch. Jan Černožský**  
č.ka 3975  
Adresa: V lukách 504, Statenice, 252 62  
tel. : 739 087 746, e-mail: [jan@cernohorsky.cz](mailto:jan@cernohorsky.cz)

OBJEDNATEL: **MEDESA s.r.o.**  
Na Vyšehradě 1092, 572 01 Polička  
IČ: 64254577

AKCE: **Říčany - lokalita Voděradská  
REGULAČNÍ PLÁN, ZMĚNA Č.4, 2017**

VÝKRES: **VEŘEJNĚ PROSPĚŠNÉ STAVBY**

FORMÁT 2 x A4	DATUM 5 / 2017	STUPEŇ <b>REGULAČNÍ PLÁN</b>
MĚŘÍTKO 1:500	Č. VÝKRESU <b>D</b>	