

ZÁZNAM O ÚČINNOSTI REGULAČNÍHO PLÁNU LOKALITY VODĚRADSKÁ

VYDALO:

ČÍSLO JEDNACÍ:

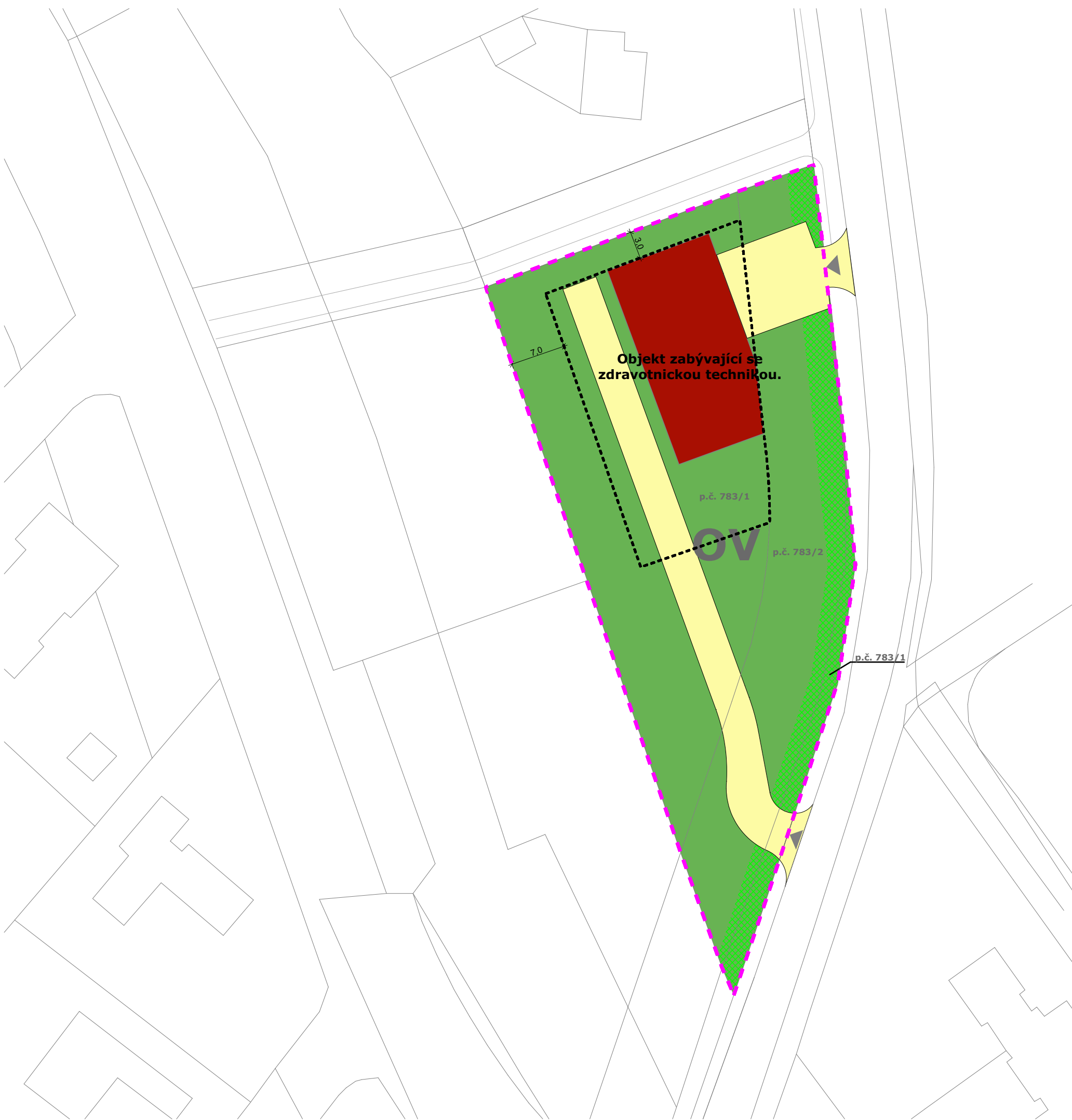
DATUM VYDÁNÍ:

DATUM NABYTÍ








OPRÁVNĚNÁ OSOBA
POŘIZOVATELE:


ÚČINNOSTI:

razítko a podpis



LEGENDA:

-  HRANICE ŘEŠENÉHO ÚZEMÍ
-  HRANICE PRO UMÍSTĚNÍ STAVEB
-  OBJEKT OBČANSKÉHO VYBAVENÍ
-  POZEMEK OBJEKTU OBČANSKÉHO VYBAVENÍ
-  NÁVRŽENÁ IZOLAČNÍ ZELEŇ - KEŘE
-  VJEZDOVÉ / PŘÍJEZDOVÉ PLOCHY
-  VJEZD NA POZEMEK



ZODPOVĚDNÝ PROJEKTANT: **Ing. arch. Jan Černožský**
 čka 3975
 Adresa: V lukách 504, Statenice, 252 62
 tel. : 739 087 746, e-mail: jan@cernohorsky.cz

OBJEDNATEL: **MEDESA s.r.o.**
 Na Vyšehradě 1092, 572 01 Polička
 IČ: 64254577

AKCE: **Říčany - lokalita Voděradská
 REGULAČNÍ PLÁN, ZMĚNA Č.2, 2014**

VÝKRES: **DOPRAVNÍ ŘEŠENÍ**

FORMÁT 2 x A4	DATUM 8 / 2014	STUPEŇ REGULAČNÍ PLÁN
MĚŘÍTKO 1:500	Č. VÝKRESU B	