

ZÁZNAM O ÚČINNOSTI REGULAČNÍHO PLÁNU LOKALITY VODĚRADSKÁ

VYDALO:

ČÍSLO JEDNACÍ:

DATUM VYDÁNÍ:

DATUM NABYTÍ

OPRÁVNĚNÁ OSOBA
POŘIZOVATELE:

ÚČINNOSTI:

razítko a podpis

REGULAČNÍ PRVKY NUMERICKÉ:








ZASTAVITELNOST POZEMKU - KZP = MAX 25%

PODÍL ZELENĚ - KZ = Min 25%

VÝŠKA ZÁSTAVBY - MAX 1. NADZEMÍ PODLAŽÍ + 1 USTUPUJÍCÍ PODLAŽÍ

VÝŠKA HŘEBENE STŘECHY- MAX 10m

LEGENDA:

-  HRANICE ŘEŠENÉHO ÚZEMÍ
-  HRANICE PRO UMÍSTĚNÍ STAVEB
-  OBJEKT OBČANSKÉHO VYBAVENÍ
-  POZEMEK OBJEKTU OBČANSKÉHO VYBAVENÍ
-  VJEZDOVÉ / PŘÍJEZDOVÉ PLOCHY
-  VJEZD NA POZEMEK
-  STÁVAJÍCÍ / NAVRŽENÁ ZELENĚ, STROMY



ZODPOVĚDNÝ PROJEKTANT: **Ing. arch. Jan Černošský**
č.ka 3975
Adresa: V lukách 504, Statenice, 252 62
tel. : 739 087 746, e-mail: jan@cernohorsky.cz

OBJEDNATEL: **MEDESA s.r.o.**
Na Vyšehradě 1092, 572 01 Polička
IČ: 64254577

AKCE: **Říčany - lokalita Voděradská
REGULAČNÍ PLÁN, ZMĚNA Č.2, 2014**

VÝKRES: **HLAVNÍ VÝKRES**

FORMÁT 2 x A4	DATUM 8 / 2014	STUPEŇ REGULAČNÍ PLÁN
MĚŘÍTKO 1:500	Č. VÝKRESU A	

