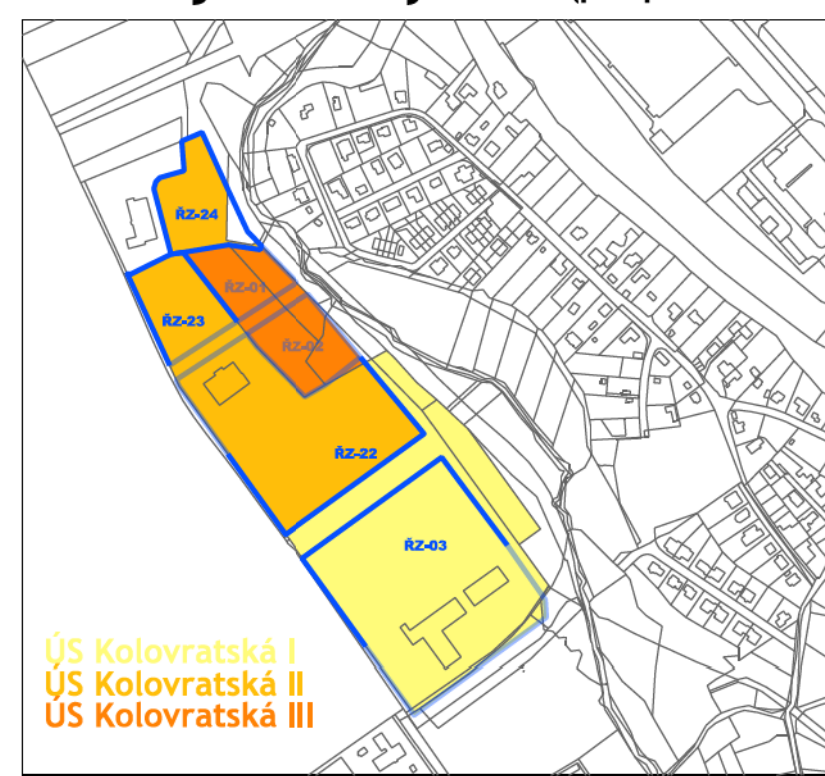
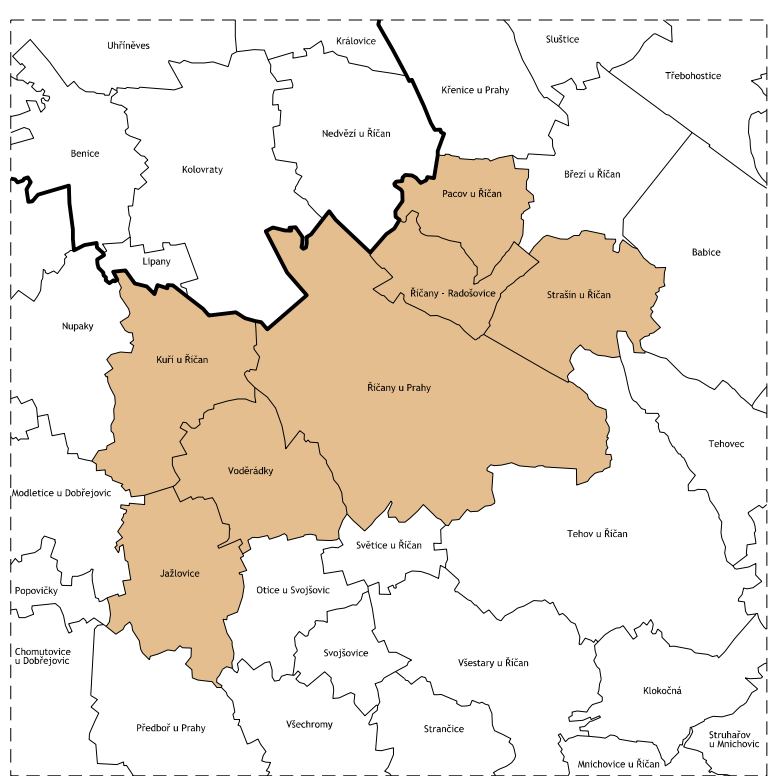
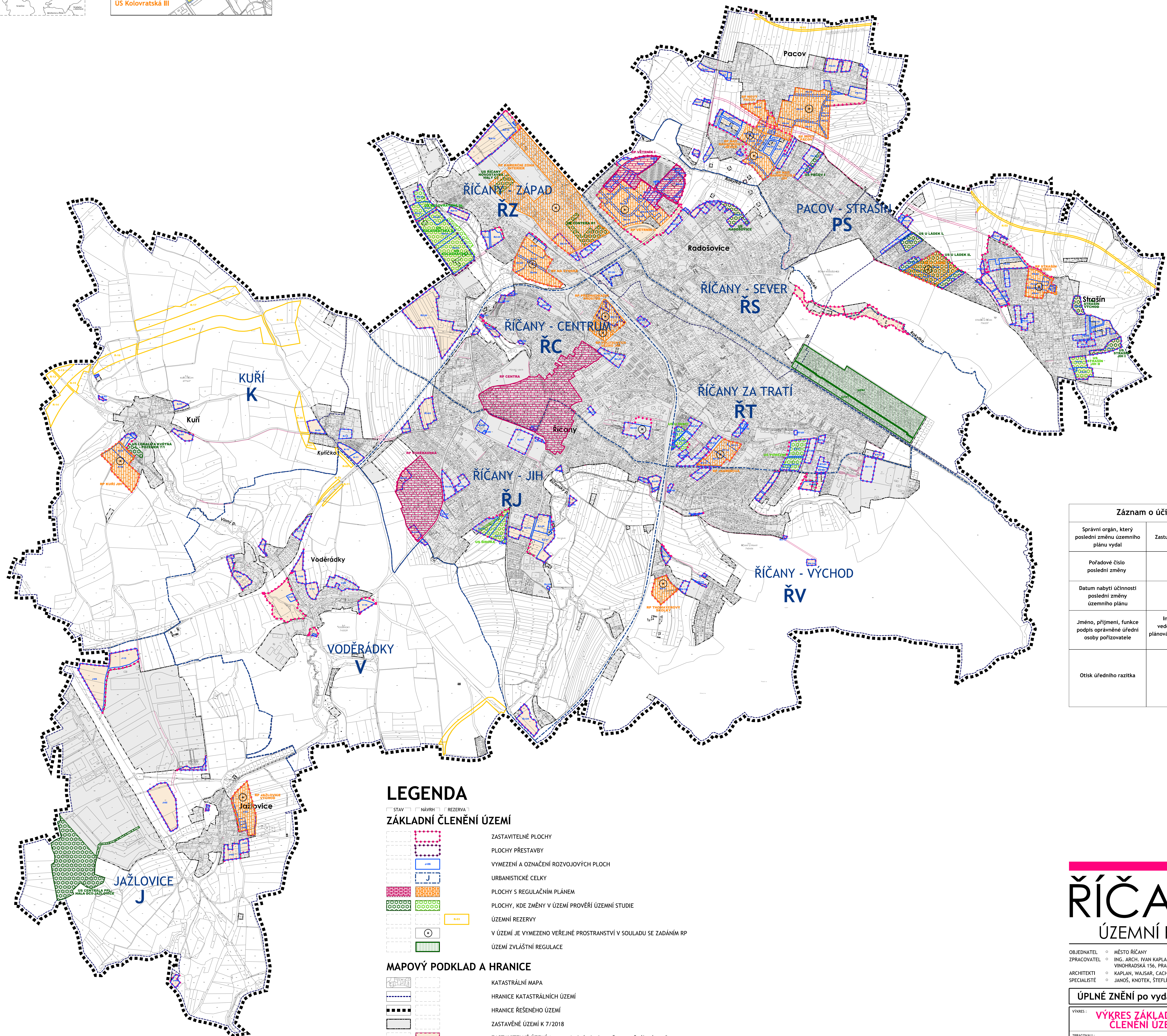


rozsah jednotlivých ÚS (pro přehlednost)



ÚS Kolovratská I
ÚS Kolovratská II
ÚS Kolovratská III



Záznam o účinnosti	
Správní orgán, který poslední změnu územního plánu vydal	Zastupitelstvo města Říčany
Pořadové číslo poslední změny	2,3
Datum nabytí účinnosti poslední změny územního plánu	
Jméno, příjmení, funkce podpis oprávněné úřední osoby pořizovatele	Ing. Čestmíra Štastná vedoucí odboru územního plánování a regionálního rozvoje MěÚ v Říčanech
Otisk úředního razítka	

LEGENDA

- STAV NÁVRH REZERVA
- #### ZÁKLADNÍ ČLENĚNÍ ÚZEMÍ
- ZASTAVITELNÉ PLOCHY
 - PLOCHY PŘESTAVBY
 - VYMEZENÍ A OZNAČENÍ ROZVOJOVÝCH PLOCH
 - URBANISTICKÉ CELKY
 - PLOCHY S REGULAČNÍM PLÁNEM
 - PLOCHY, KDE ZMĚNY V ÚZEMÍ PROVĚŘÍ ÚZEMNÍ STUDIE
 - ÚZEMNÍ REZERVY
 - V ÚZEMÍ JE VYMEZENO VEŘEJNÉ PROSTRANSTVÍ V SOULADU SE ZADÁNÍM RP
 - ÚZEMÍ ZVLÁŠTNÍ REGULACE

MAPOVÝ PODKLAD A HRANICE

- KATASTRÁLNÍ MAPA
- HRANICE KATASTRÁLNÍCH ÚZEMÍ
- HRANICE ŘEŠENÉHO ÚZEMÍ
- ZASTAVĚNÉ ÚZEMÍ K 7/2018
- ZASTAVITELNÉ ÚZEMÍ (=zastavitelné plochy vně zastavěného území)

LEGENDA

- FUNKCE NEBO JEV SE V ŘEŠENÉM ÚZEMÍ NEVYSKYTUJE

ŘÍČANY

ÚZEMNÍ PLÁN

OBJEDNATEL MĚSTO ŘÍČANY
ZPRACOVATEL ING. ARCH. IVAN KAPLAN - AGORA STUDIO
VINOHRADESKÁ 156, PRAHA 3, 130 00
ARCHITEKTI KAPLAN, WAJSAR, CACH, FIALOVÁ, JELÍNKOVÁ
SPECIALISTE JANOŠ, KNOTEK, ŠTEFLÍČEK

ÚPLNÉ ZNĚNÍ po vydání změny č. 3

VÝKRES :	VÝKRES ZÁKLADNÍHO ČLENĚNÍ ÚZEMÍ	ČÍSLO VÝMR. :	1
ZPRACOVALI :	DOC. ING. ARCH. IVAN KAPLAN ING. JELÍNKOVÁ	SEVER :	
MĚŘÍTKO :	1 : 10 000	DATUM :	ŘÍJEN 2018
200 m 400 m 600 m 800 m		PÁŘE :	