

MĚSTO ŘÍČANY

Zastupitelstvo města Říčany

Obecně závazná vyhláška města Říčany

o zákazu konzumace alkoholických nápojů na veřejně přístupném místě

Zastupitelstvo města Říčany se na svém zasedání dne 21.12.2022 pod usnesením č. 22-11-015 usneslo vydat na základě § 17 odst. 2 písm. a) zákona č. 65/2017 Sb., o ochraně zdraví před škodlivými účinky návykových látek, a v souladu s § 10 písm. d) a § 84 odst. 2 písm. h) zákona č. 128/2000 Sb., o obcích (obecní zřízení), ve znění pozdějších předpisů, tuto obecně závaznou vyhlášku (dále jen „vyhláška“):

Čl. 1

Základní ustanovení

Konzumace alkoholických nápojů¹ je činností, která by mohla narušit veřejný pořádek na území města Říčany nebo být v rozporu s dobrými mravy.

Čl. 2

Zákaz konzumace alkoholických nápojů

- 1) Na území města Říčany se zakazuje konzumace alkoholických nápojů na veřejně přístupných místech uvedených v příloze č. 1, která je nedílnou součástí této vyhlášky.
- 2) Na území města Říčany se dále zakazuje konzumace alkoholických nápojů:
 - a) v okruhu 100 metrů od škol a školských zařízení²,
 - b) v okruhu 100 metrů od zdravotnických zařízení.
- 3) Zakazuje se rovněž konzumace alkoholických nápojů v prostoru autobusových nástupních ostrůvků nebo zastávek a nástupišť. V případě umístění zastávky u hrany chodníku zákaz platí ještě 5 metrů za označníkem a 5 metrů za koncem zastávky, a to vždy v celé šíři chodníku. Není-li konec označen, zákaz platí 65 metrů od označníku do prostoru zastávky.
- 4) Zakazuje se dále konzumace alkoholických nápojů v prostoru dětských hřišť v městských částech Pacov, Jažlovice, Strašín a Voděrádky.
- 5) Konzumaci alkoholických nápojů na veřejném prostranství se rozumí i zdržování se na veřejném prostranství s otevřenou lahví anebo jinou nádobou s alkoholických nápojem.

Čl. 3

Místa a akce, na něž se zákaz nevztahuje

- 1) Zákaz se nevztahuje:

¹ § 2 písm. f) zákona č. 65/2017 Sb., o ochraně zdraví před škodlivými účinky návykových látek

² § 7 zákona č. 561/2004 Sb., o předškolním, základním, středním, vyšším odborném a jiném vzdělávání (školský zákon)

- a) na prostory restauračních zahrádek³,
 - b) na prostory bezprostředně přiléhající ke stánkům s občerstvením a na trhy,
 - c) na prostory, ve kterých se koná veřejnosti přístupná slavnost, zejména poutě, posvícení či jiná tradiční, kulturní, taneční, sportovní a podobná akce.
- 2) Zákaz se taktéž nevztahuje na silvestrovské a novoroční oslavy ve dne 31. prosince a 1. ledna.

Čl. 4

Závěrečná a zrušovací ustanovení

- 1) Tato obecně závazná vyhláška nabývá účinnosti počátkem patnáctého dne následujícího po dni jejího vyhlášení.
- 2) Zrušuje se obecně závazná vyhláška města Říčany č. 5/2022 o zákazu konzumace alkoholických nápojů na veřejně přístupném místě.

.....
Ing. David Michalička v. r.
starosta města Říčany

.....
Mgr. Hana Špačková v. r.
1. místostarostka města Říčany

.....
Ing. Pavel Matoška v. r.
2. místostarosta města Říčany

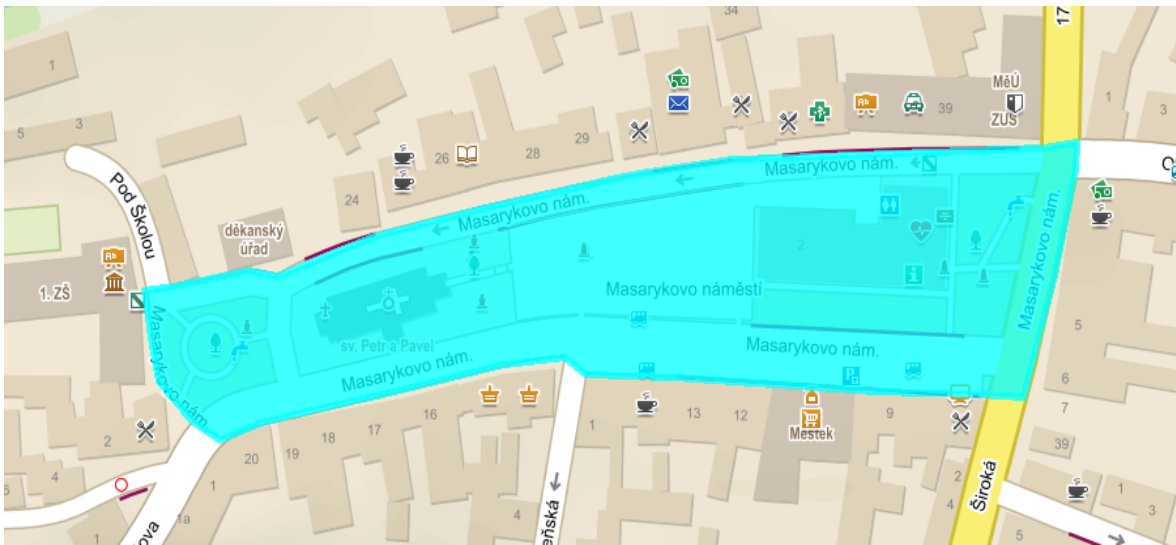
Přílohy:

Příloha č. 1 – vymezení míst, kde je zakázáno požívání alkoholu

³ čl. 2 nařízení města Říčany č. 1/2022, kterým se vydává tržní řád

Vymezení míst, kde je zakázáno požívání alkoholu

1. veřejné prostranství **Masarykovo náměstí**



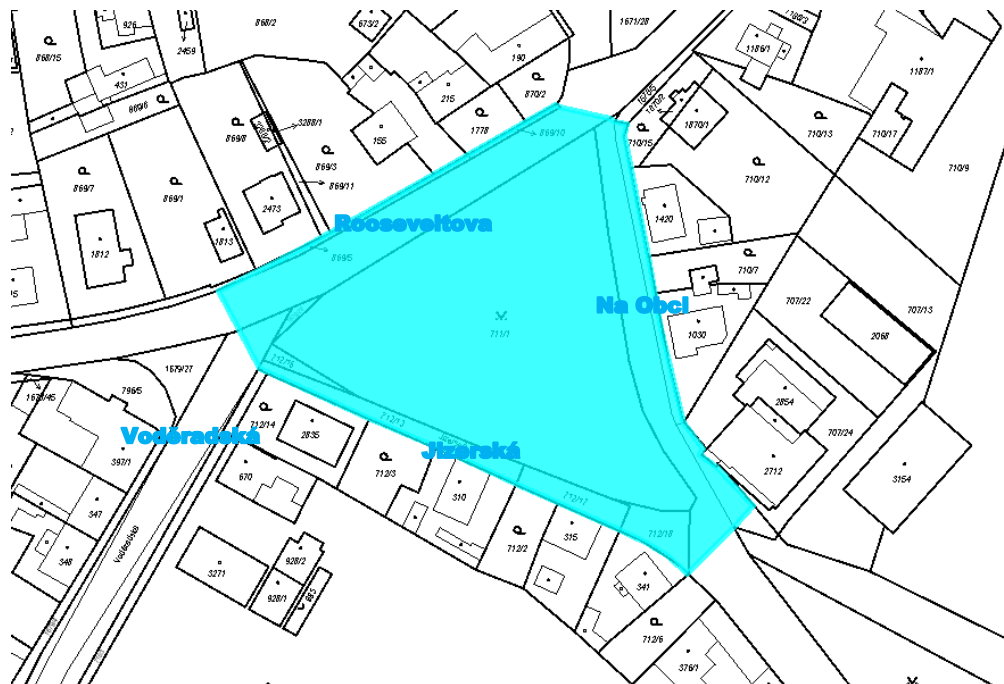
2. veřejné prostranství **park A. Švehly**, včetně hraničních ulic, ohraničený ulicí 17. listopadu, ulicí Cesta Svobody a oplocením na hranici s pozemky parc. č. st. 678, parc. č. 1208/1 a parc. č. 1208/3, a dále **ulice Cesta Svobody** od parku A. Švehly po nádraží



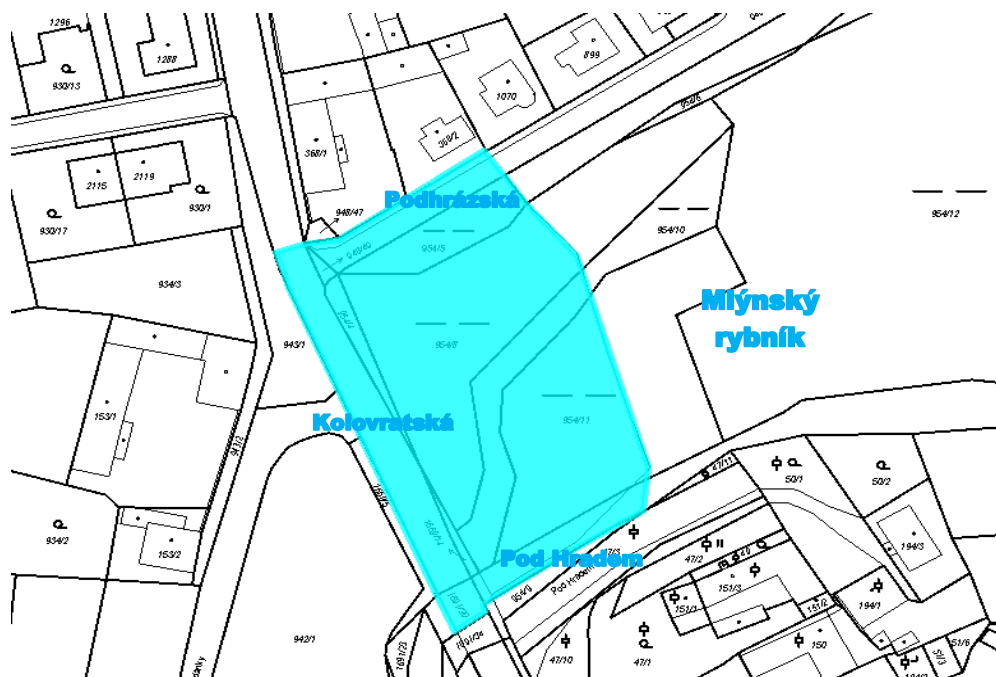
3. veřejné prostranství **hřiště Scheinerova**, včetně hraničních ulic, ohraničené ulicí Scheinerova, ulicí Nová, ulicí Sadová a hranicí s pozemky parc. č. 1284/3, parc. č. 1258/22, parc. č. st. 2225, parc. č. 1258/4 a parc. č. st. 2190



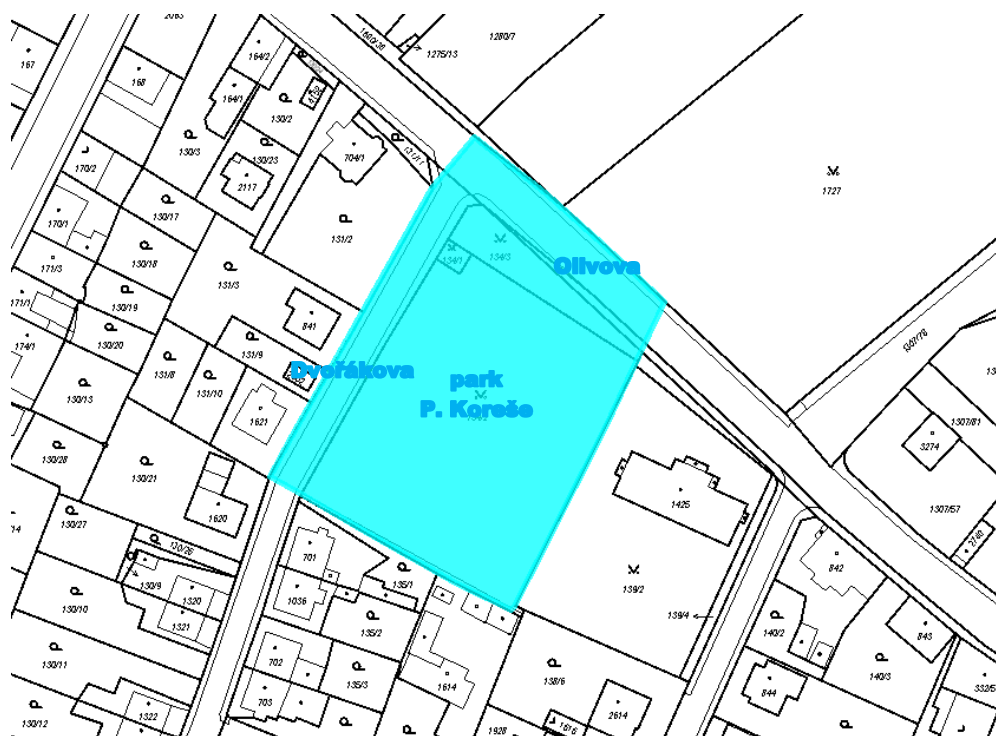
4. veřejné prostranství **hřiště Na Obci**, včetně hraničních ulic, ohraničené ulicí Rooseveltova, ulicí Voděradská, ulicí Na Obci a ulicí Jizerská



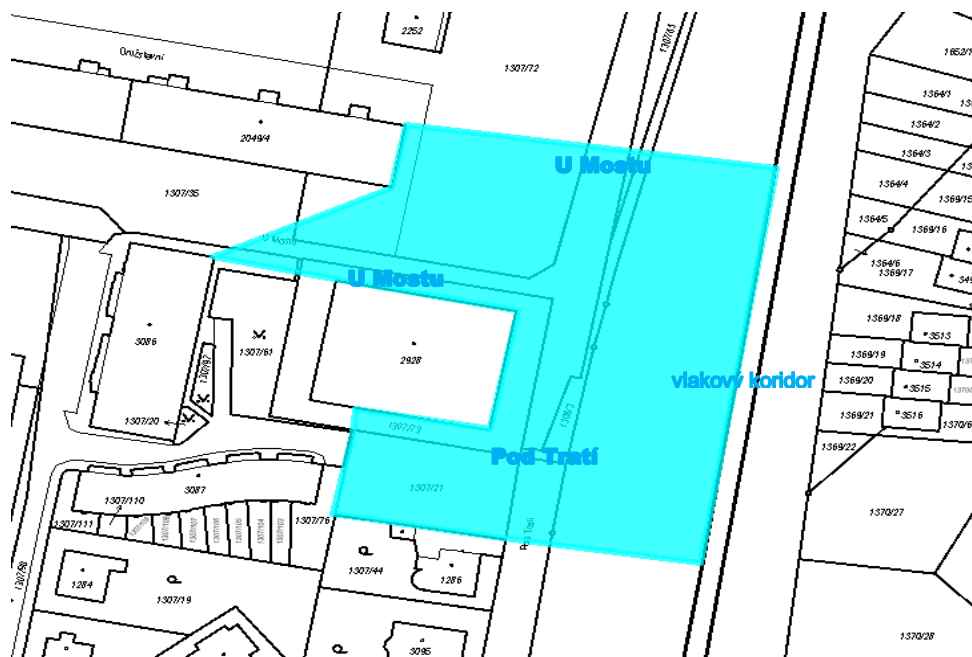
5. veřejné prostranství **hřiště Pod Hradem**, včetně hraničních ulic, ohraničené ulicí Kolovratská, ulicí Podhrázská, ulicí Pod Hradem a břehem Mlýnského rybníka



6. veřejné prostranství **park P. Koreše**, včetně hraničních ulic, ohraničený ulicí Olivova, ulicí Dvořákova, oplocením na hranici s pozemky parc. č. 139/2, parc. č. 135/1 a parc. č. st. 1614



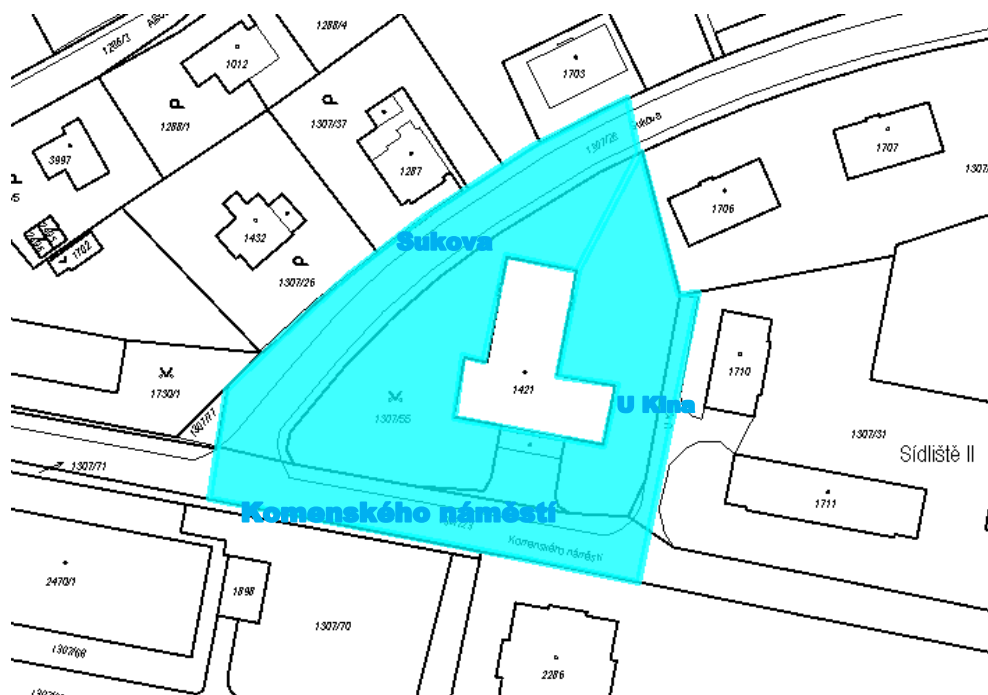
7. veřejné prostranství **hřiště U Telecomu**, včetně hraničních ulic, ohraničené ulicí Pod Tratí, U Mostu až k vlakovému koridoru (viz barevně vyznačeno v situačním plánu)



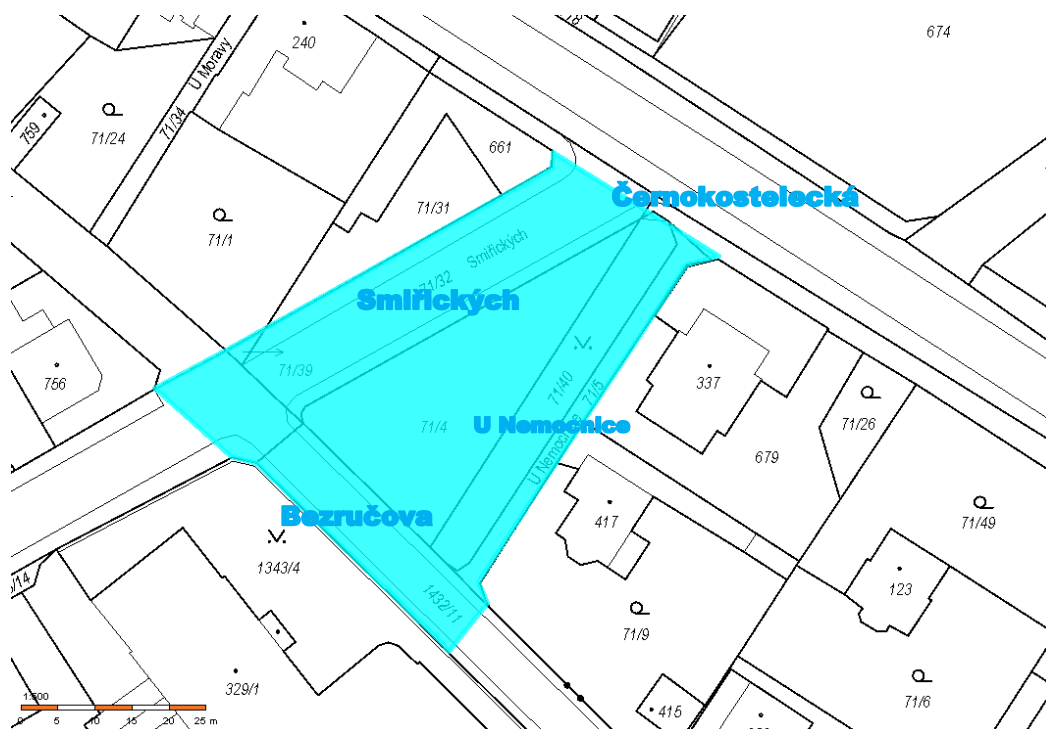
8. veřejné prostranství **hřišť Hybešova a Vančurova**, včetně hraničních ulic, ohraničené ulicemi Hybešova, Čapkova, Poláčkova, Vančurova, Domažlická, Bezručova a hranicí s pozemky parc. č. 1440/4, parc. č. 1440/9, parc. č. 1440/10, parc. č. 1440/11, parc. č. 1440/12, parc. č. 1440/69, parc. č. 1440/71, parc. č. 1432/2, parc. č. 1432/9, parc. č. 1432/10 a parc. č. st. 1943



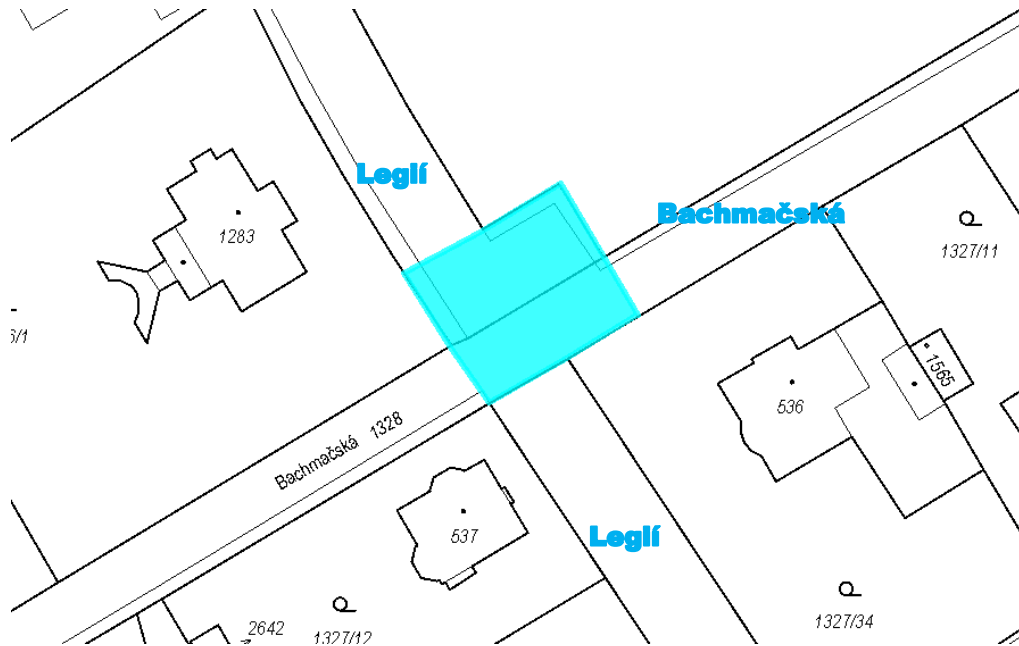
11. veřejné prostranství **u kina**, včetně hraničních ulic, ohraničené ulicemi Sukova, U Kina, Komenského náměstí a hranicí s pozemkem parc. č. 1307/30 a parc. č. st. 1421



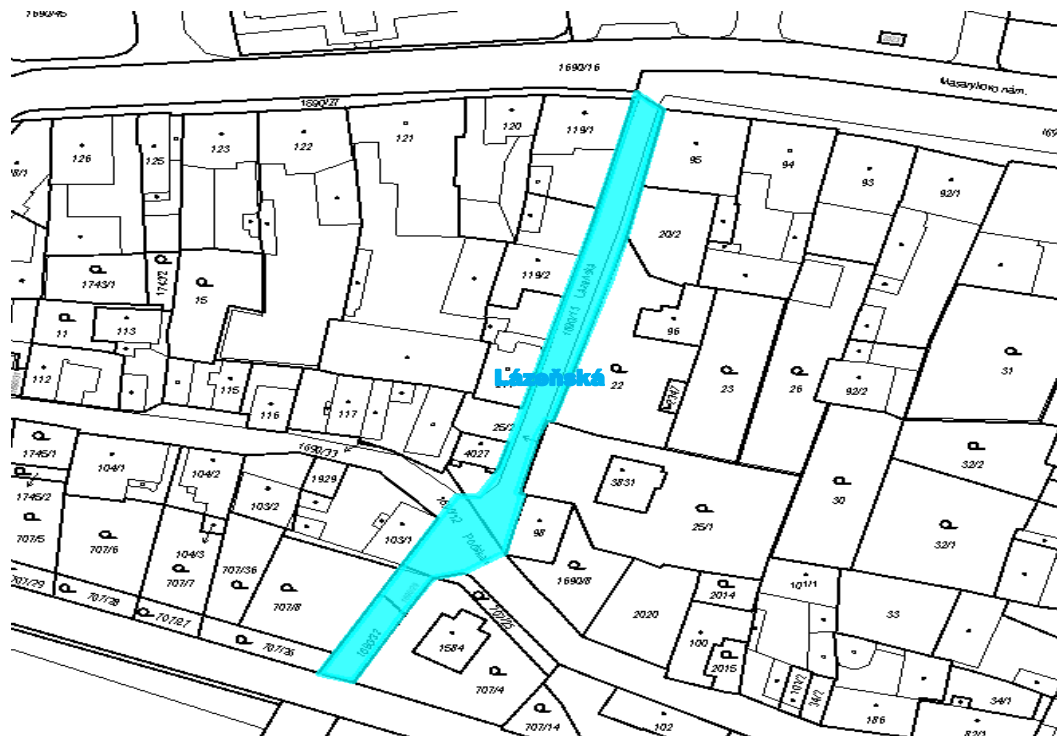
12. veřejné prostranství **park u nemocnice**, včetně hraničních ulic, ohraničené ulicemi Smiřických, Bezručova, U Nemocnice a Černokostecká



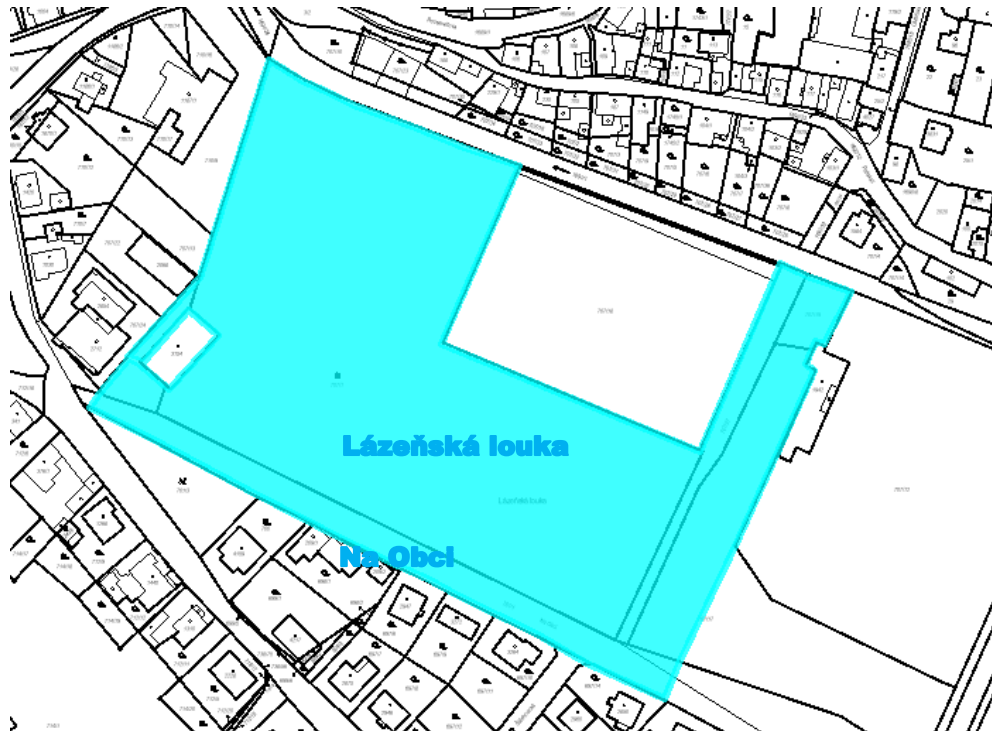
13. veřejné prostranství **křižovatka ulic Legií a Bachmačská**, včetně hraničních ulic, ohraničené ulicemi Legií a Bachmačská



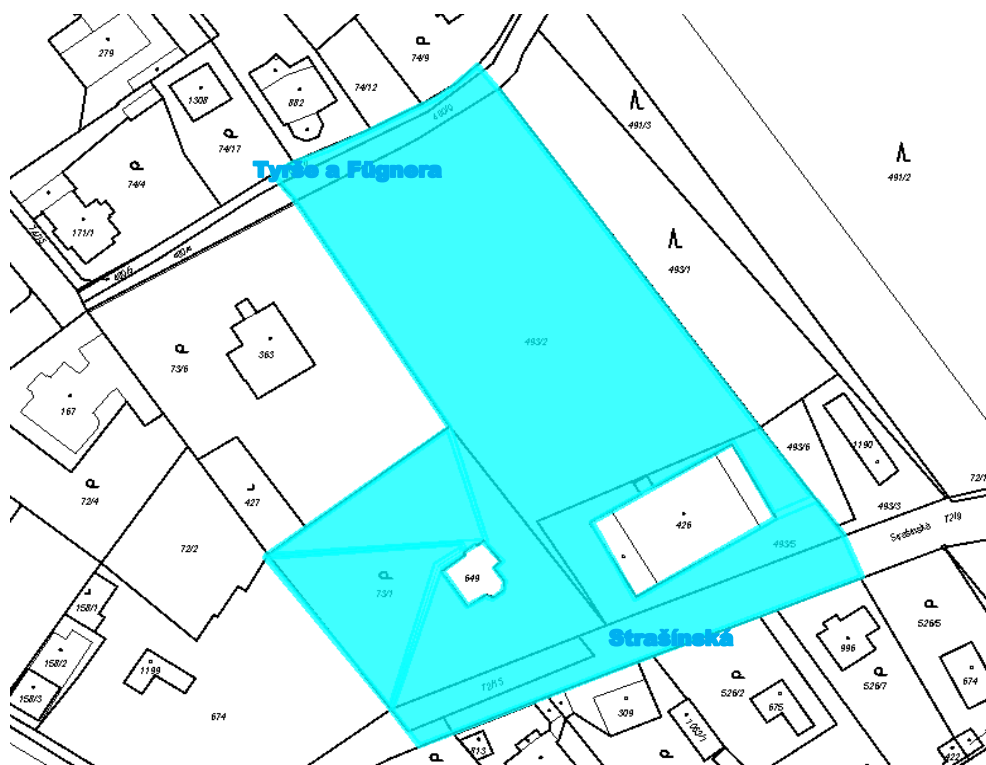
14. veřejné prostranství **ulice Lázeňská**, od koryta potoka po Masarykovo náměstí



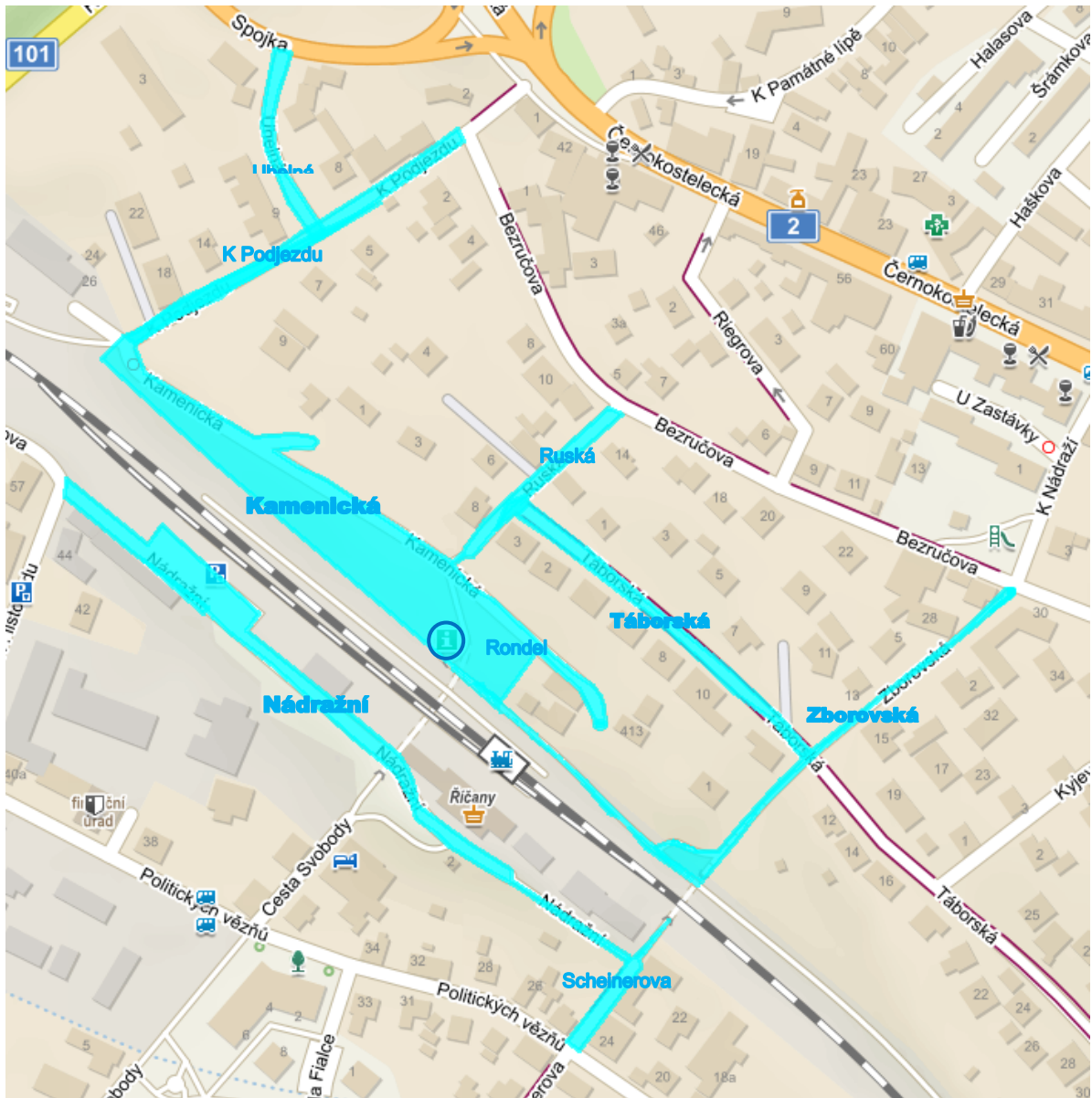
15. veřejné prostranství **Lázeňská louka**, včetně hraničních ulic, ohraničené ulicí Na Obci, korytem potoka a hranicí s pozemky parc. č. 707/12, parc. č. 707/18, parc. č. 710/9, parc. č. 707/13, parc. č. 707/22, parc. č. 707/24, parc. č. st. 3154 a parc. č. st. 1942



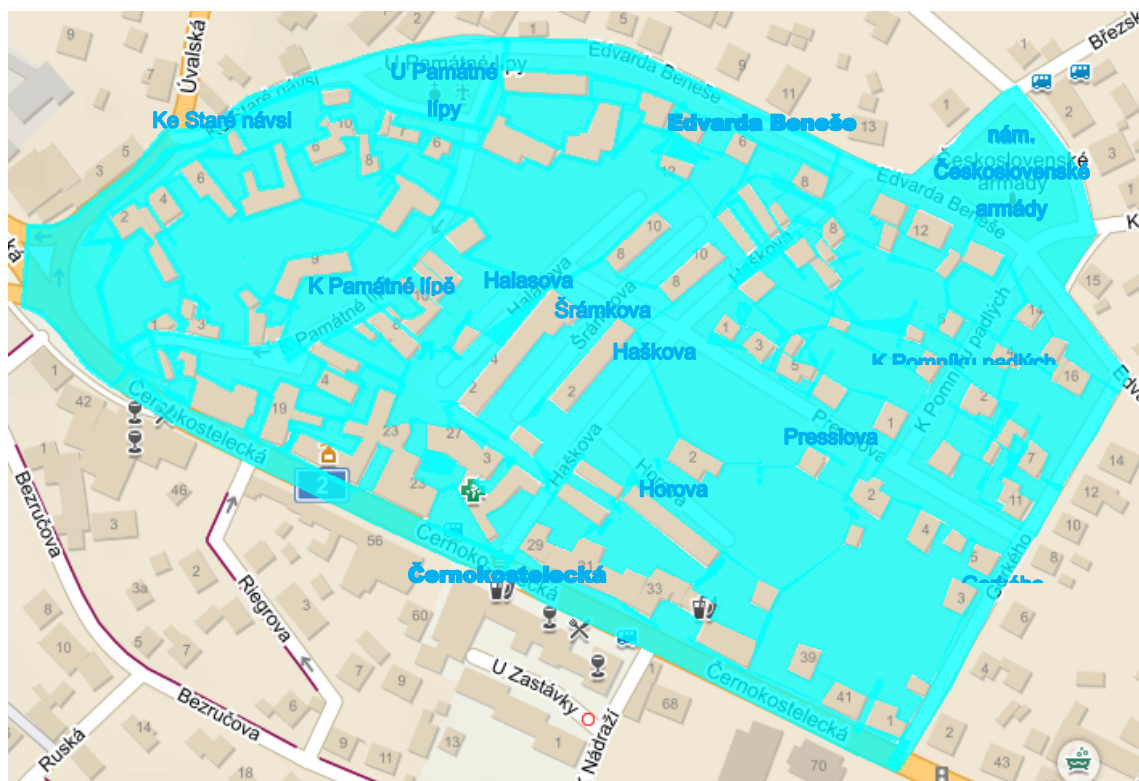
16. veřejné prostranství **hřiště Strašínská**, včetně hraničních ulic, ohraničené ulicí Tyrše a Fügnera, ulicí Strašínská a oplocením na hranici s pozemky parc. č. 73/6, parc. č. 493/1, parc. č. 493/6, parc. č. 493/3, parc. č. 427, parc. č. st. 649 a parc. č. st. 426, vyjma provozovny rychlého občerstvení umístěné na pozemku parc. č. 73/1, a to v provozní době



17. veřejné prostranství v **okolí železničního nádraží a Rondelu**, ulice Ruská, K Podjezdu, Uhelná, Tábořská od křižovatky s ulicí Ruská až po křižovatku s ulicí Zborovská, ulice Zborovská až po křižovatku s ulicí Bezručova, ulice Kamenická včetně přilehlého parčíku a vyznačeného okolí za výstupem z Rondelu, ulice Scheinerova od křižovatky s ulicí Politických věžňů až ke vstupu k podchodu železniční tratě, ulice Nádražní, spojnice – cesta od ulice Zborovská podél železniční tratě až před vstup do Rondelu (viz barevně vyznačeno v situačním plánu)



20. veřejné prostranství mezi hraničními ulicemi, včetně hraničních ulic Černokostelecká od křižovatky s ulicemi Spojka a Úvalská až po křižovatku s ulicí Gorkého, dále část ulice Úvalská ke křižovatce s ulicí Ke Staré, ulice Ke Staré návsi, náměstí U Památné lípy, ulice Edvarda Beneše až po křižovatku s ulicí Gorkého, včetně nám. Československé armády, ulice Gorkého, dále veřejná prostranství mezi uvedenými hraničními ulicemi, včetně ulic v uvedeném prostoru, tj. ulice K Památné lípě, Halasova, Šrámkova, Haškova, Horova, Presslova, K Pomníku padlých



21. veřejné prostranství ulic 17. listopadu, Jiráskova, část ulice Sokolská od křižovatky s ulicí Jiráskova až po křižovatku s ulicí Štefánikova a část ulice Štefánikova od křižovatky s ulicí 17. listopadu až po křižovatku s ulicí Rýdlova

