



Obecně závazná vyhláška č. 6/2005

Zásady tvorby uličního názvosloví a označování ulic, veřejných prostranství a budov města Říčany

Článek 1 **Základní ustanovení**

Tyto zásady určují postup při navrhování, projednávání, schvalování a rozhodování o názvech ulic, náměstí, tržišť, mostů, tunelů, parků, čtvrtí, sídlišť, areálů (dále jen veřejných prostranství nebo ulic), i základní požadavky pro přehlednou orientaci v městě Říčany ve smyslu zákona č. 128/2000 Sb., o obcích (obecní zřízení), k provedení § 33 tohoto zákona a vyhlášky ministerstva vnitra č. 326/2000 Sb., o způsobu označování ulic a ostatních veřejných prostranství názvy, o způsobu použití a umístění čísel k označení budov, o náležitostech ohlášení o přečíslování budov a o postupu a oznamování přidělení čísel a dokladech potřebných k přidělení čísel.

Článek 2 **Základní pojmy (definice)**

Pro účely této vyhlášky se rozumí:

- 1) "uliční tabulkou" tabulka s názvem ulice nebo ostatních veřejných prostranství podle § 2 vyhlášky č. 326/2000 Sb.;
- 2) "uliční směrovkou" tabulka, jež naznačuje směr, v němž se nachází ta která ulice nebo veřejné prostranství, ve smyslu vyhlášky ministerstva dopravy a spojů č. 30/2001 Sb.;
- 3) "domovní tabulkou" tabulka nesoucí buď číslo popisné, orientační nebo evidenční příslušné budovy;
- 4) "popisným číslem" příslušnost budovy k příslušnému katastrálnímu území města Říčany.
- 5) "orientačním číslem" příslušnost budovy k veřejnému prostranství nebo ulici města Říčany. (Orientační čísla se nepřidělují v přidružených obcích Jazlovce, Kuří, Voděrádky, Pacov a Strašín);
- 6) "evidenčním číslem" příslušnost stavby určené k individuální rekreaci nebo stavby garáže, která není součástí budovy s popisným číslem, k příslušnému katastrálnímu území města Říčany;
- 7) "katastrálním územím" se ve smyslu § 27 písm. h) zákona č. 344/1992 Sb., o katastru nemovitostí ČR (katastrální zákon), rozumí technická jednotka, kterou tvoří místopisně uzavřený a v katastru společně evidovaný soubor nemovitostí;
- 8) "rozcestníkem" se rozumí volně stojící konstrukce, nejčastěji sloup nesoucí uliční směrovky;
- 9) „příslušným odborem MěÚ v Říčanech“ odbor, který vede agendu tvorby uličního názvosloví a označování ulic, veřejných prostranství a budov města Říčany.

Článek 3 Názvy veřejných prostranství a ulic

1) Veřejné prostranství lze pojmenovat zejména po:

- a) starých místních historicky doložených názvech,
- b) zeměpisných názvech států, zemí, měst, hor, pohoří, řek aj.,
- c) směru, poloze, vzhledu a charakteru veřejného prostranství,
- d) živé i neživé přírodě,
- e) uměleckých a pohádkových motivech,
- f) názvech profesí a prospěšných lidských činnostech,
- g) zemřelých osobnostech veřejného života, zejména těch, které měly přímý nebo velmi blízký vztah k městu Říčany a staly se pro Říčany významnými,
- h) významných místních právnických osobách (institucích, organizacích, spolcích aj.),
- i) významných historických událostech, zejména těch, které se týkaly města Říčany.

2) Za jednu a tutéž ulici nelze považovat komunikaci, která je:

- rozdělena přírodní, terénní, stavební nebo komunikační překážkou;
- složena ze dvou samostatných, rovnoběžně vedle sebe vedoucích komunikací zastavěných oboustranně budovami,
- zahnuta v pravém nebo ostrém úhlu na křižovatce s dalšími ulicemi.

Těchto ustanovení se nepoužije u stávajícího značení platného k účinnosti této vyhlášky.

3) V případě, že výstavbou, demolicemi, terénními úpravami apod. dojde u stávajících ulic k výše popsaným situacím, je nutno vždy pro jednu část (tu, u níž je to výhodnější a jednodušší) stanovit zcela odlišný nový název a číslování budov jako pro novou samostatnou komunikaci.


4) Ulice a jiné důležité komunikace, které směřují z města k mimoměstským komunikacím, se musí z orientačních důvodů pojmenovat podle směru těchto komunikací k nejbližšímu, příp. nejvýznamnějšímu místu mimo Říčany. Pro tyto komunikace nesmějí být použity jiné zeměpisné názvy, které by byly orientačně zavádějící.

5) Na území města Říčany se nesmějí vyskytovat dva stejné názvy ulic nebo jiného veřejného prostranství. Z praktických důvodů je nutno vyhnout se i podobně znějícím názvům a názvům s podobnou grafickou podobou jména, aby nedocházelo k nežádoucím záměnám.

6) Název veřejného prostranství v Říčanech musí odpovídat zásadám jazykové správnosti, jeho jazyková podoba musí být jednoduchá, obecně srozumitelná, jednoznačná a pravopisně správná.

7) V odůvodněných případech lze připustit, aby základem názvu bylo i zobecnělé nářeční slovo, které na pojmenovávaném místě existovalo v zaniklém pomístním názvu. Gramatický tvar a pravopis takového názvu však musí být spisovný.

8) Je-li název odvozen od jména osoby, je jeho základem buď prosté příjmení, nebo úřední podoba jeho celého jména, a to pak vždy zásadně v pořadí: jméno a příjmení.



9) Pojmenování po osobách se na uličních tabulkách uvádějí v nezkrácené podobě, na domovních tabulkách mohou mít podobu se zkráceným jménem, nikdy však příjmením. Grafická podoba příjmení musí odpovídat oficiální podobě příjmení osoby, po níž je veřejné prostranství pojmenováno, byť by vykazovalo jazykové zvláštnosti. Akademické tituly a hodnosti se s výjimkou hodností vojenských neuvádějí.

10) Pokud je v názvu datum, uvádí se vždy arabskými číslicemi a slovně vypsáním jménem měsíce. Rok připomínané události se neuvádí.

11) Musí-li být výjimečně v názvu obsaženo i obecné označení druhu veřejného prostranství, užívá se výhradně těchto slov (a jejich zkratk):
ulice (ul.), třída (tř.), náměstí (nám.), sídliště (sídl.), stezka (stez.), chodník (chod.), a dále bez krácení most, park, les, areál, či jiná krátká obecná jména vystihující charakter veřejného prostranství. Pro obecná označení druhu veřejných prostranství lze u dlouhých názvů na domovních tabulkách a uličních štítech využít výše uvedených zkratk.

12) Návrhy a podněty k pojmenování, přejmenování, příp. k jiným názvoslovným nebo orientačním úpravám ulic a veřejných prostranství města Říčany podávají kromě zastupitelů i právnické osoby a občané. V písemné formě je adresují MěÚ v Říčanech, Masarykovo nám. 53, 251 01 Říčany. Návrh musí být opatřen u právnických osob razítkem a podpisem oprávněné osoby, u občanů čitelným podpisem a adresou trvalého bydliště.

13) Podklady pro konečné rozhodnutí Zastupitelstva města Říčany ve věci uličního názvosloví připravuje příslušný odbor MěÚ v Říčanech poté, co příslušné návrhy a podněty zhodnotí a doporučí ke schválení Rada města Říčany. Při vzniku nové ulice příslušný odbor MěÚ v Říčanech, připravuje návrhy pro jednání orgánů obce na základě územního rozhodnutí, kopii kterého příslušný Stavební úřad společně s interním sdělením bezodkladně doručí tomuto odboru.

Článek 4

Způsob přidělování evidenčních, popisných a orientačních čísel

- 1) Budovy na veřejných prostranstvích a ulicích města Říčany jsou označeny číslem popisným i číslem orientačním, pokud nejde o stavbu uvedenou v článku 2 odst. 6. Vlastník budovy je povinen požádat do jednoho měsíce od nabytí právní moci kolaudačního rozhodnutí o stavbě příslušný odbor MěÚ v Říčanech o přidělení popisného čísla, resp. evidenčního čísla a orientačního čísla. K žádosti přiloží originál nebo ověřený opis kolaudačního rozhodnutí s vyznačením nabytí právní moci.
- 2) V případě rozhodnutí stavebního úřadu, že objekt na žádost majitele přechází z rekreačního do trvalého užívání, musí být nahrazeno jeho evidenční číslo číslem popisným a orientačním. Původní evidenční číslo pozbývá poté platnosti a po nahrazení domovními tabulkami s číslem popisným a orientačním musí vlastník budovy odstranit tabulku s neplatným evidenčním číslem.
- 3) Popisné číslo se přiděluje na základě:
 - pravomocného kolaudačního rozhodnutí, nebo
 - potvrzení příslušného stavebního úřadu o existenci stavby, nebo
 - rozhodnutí stavebního úřadu o rozdělení budovy, nebo

- rozhodnutí stavebního úřadu o změně z dočasného na trvalé užívání stavby
- 4) Popisné číslo je budově přiděleno trvale a mění se jen ve zcela výjimečných případech, např. při změně katastrální hranice.
- 5) Původní popisné číslo po asanované či zrušené budově nelze znovu přidělit. Přidělit lze jen původní orientační číslo. Tento postup platí i při změně katastrálních hranic území, příp. tehdy, kdy stavebními úpravami stávajících budov vznikne ze dvou samostatně stojících budov jeden stavební celek a tím zanikne jedno z popisných čísel.
- 6) Popisné číslo zaniká:
- asanací budovy na základě pravomocného rozhodnutí stavebního úřadu o odstranění stavby, nebo
 - stavební úpravou (např. sloučením dvou budov) na základě pravomocného rozhodnutí stavebního úřadu o kolaudaci, nebo
 - rozhodnutím stavebního úřadu o změně z trvalého na dočasné užívání stavby, nebo
 - úpravou hranic katastrálního území.
- 7) Orientační číslo se přiděluje stejným způsobem jako číslo popisné. Z důvodu zlepšení orientace v ulici nebo na veřejném prostranství může příslušný odbor MěÚ v Říčanech toto orientační číslo změnit. V tomto případě zajistí město Říčany zhotovení nové domovní tabulky na svoje náklady a o provedené změně vlastníka nemovitosti informuje.
- 8) Pro stanovení orientačního čísla budovy je třeba respektovat začátek ulice, podle něhož má jeho pravá strana číslování sudé začínající číslem 2 a levá strana číslování liché začínající číslem 1. Některá orientační čísla mohou být v řadě vynechána pro dosud nepostavené budovy, pro něž jsou však v ulici odpovídající stavební parcely nebo pro existující stavby, které mají přiděleno číslo evidenční. Při vkládání nových orientačních čísel do stávající souvislé řady je možné k orientačnímu číslu přiřadit malé písmeno české abecedy (**a až z**) bez diakritických znamének.
- 9) Začátek ulice se určuje takto:
- Na území historického centra města Říčany jsou zpravidla začátky ulic vzdušnou čarou blíže historickému středu, jímž je Masarykovo náměstí. Totéž platí i pro stanovení začátku ulic, které vycházejí z tohoto území a vedou do jiných katastrálních území, případně částí města.
 - V ulicích mimo historické centrum se začátky ulic stanovují vzdušnou čarou blíže komunikaci vyšší třídy.
 - U ulic spojujících komunikace stejné třídy se začátek stanoví vzdušnou čarou blíže ke komunikaci vyšší třídy.
 - Začátky následujících ulic se stanovují takto: Černokostelecká – začátek ze směru od Prahy, Bezručova – začátek z ul. 17. Listopadu, Říčanská – začátek ze směru od dálnice, Zelená – začátek z ul. Lesní
 - U neprůchozích a neprůjezdných ulic je začátkem vždy vjezd do ulice, pokud se nepředpokládá v budoucnu její zprůjezdnění.
 - Počátek ulice lze také výjimečně stanovit na základě existující číselné řady čísel orientačních.
 - Ve sporných případech počátek ulice stanoví Rada města Říčany svým usnesením.

- 10) Má-li ulice budovami zastavěnou pouze jednu stranu, volí se pro ni buď sudé, nebo liché číslování podle výše uvedeného pravidla. Jen v tom případě, je-li zástavba na protější straně z jakýchkoliv důvodů trvale vyloučena, může se zastavěná strana výjimečně číslovat řadou po sobě jdoucích čísel od č. 1 s přihlédnutím k maximální orientační přehlednosti. Pro určení začátku číslování platí pravidla v odstavci 9 tohoto článku.
- 11) Na náměstí se domy číslují zásadně řadou po sobě jdoucích čísel od č. 1 ve směru hodinových ručiček. Tato řada musí začínat na nároží s ulicí, u které se uliční čára náměstí výrazně lomí. Přednost má nároží tvořené významnou budovou, nebo které je nejseverněji. Stojí-li uprostřed náměstí budova, může číslování začít u ní.
- 12) Náměstí obdélného nebo ulicového tvaru, kde délka převažuje nad šířkou ve výrazném poměru, může být jako náměstí kvalifikováno jen tehdy, je-li takové prostranství nazýváno náměstím déle než pět let. Je-li orientačně výhodnější a přehlednější číslovat takové náměstí jako ulici, je třeba při tom dodržet veškeré zásady uvedené v odstavci 10 tohoto článku.
- 13) Stojí-li jedna budova na více parcelách, pro které byla už předem vynechána orientační čísla, nebo byla-li nově postavena na více parcelách po zbořených budovách, které už před tím orientační čísla měla, má jedno číslo a to nejnižší z čísel, která byla pro parcely vynechána nebo kolik bylo číslem označených budov zbořeno. Doporučuje se poté při vhodné příležitosti (např. při celkovém přečíslování ulice) nahradit tato čísla číslem jediným. U budov majících více sekcí nebo vchodů může mít každá sekce nebo vchod samostatné orientační číslo.

Článek 5

Barva a provedení domovních tabulek

- 1) Domovní tabulka s evidenčním číslem je obdélná o rozměru 200 x 160 mm, zhotovená z trvanlivého materiálu. Barva podkladu je žlutá, barva písma černá a orámování je černé (viz příloha č. 1).
- 2) Domovní tabulka s popisným číslem je obdélná o rozměru 200 x 160 mm, zhotovená z trvanlivého materiálu. Barva podkladu je červená, barva písma a orámování je bílá (viz příloha č. 2).
- 3) Domovní tabulka s orientačním číslem je obdélná o rozměru 200 x 160 mm, zhotovená z trvanlivého materiálu. Barva podkladu je modrá, barva písma a orámování je bílá (viz příloha č. 3). Tabulka s číslem orientačním obsahuje též název ulice.
- 4) Platné obdélné domovní tabulky jsou výše uvedeného provedení dle odst. 1 až 3 tohoto článku. Domovní tabulky jiného tvaru a barevného řešení jsou neplatné a musí být vlastníkem budovy neprodleně nahrazeny nebo doplněny platnými.
- 5) Domovní tabulky s popisným a orientačním číslem je z orientačních důvodů vhodné umístit u hlavního vchodu do budovy. Jsou-li domovní tabulky u hlavního vchodu do budovy z přilehlé komunikace neviditelné nebo nečitelné pro překážku, velkou vzdálenost nebo nevhodnou orientaci hlavního vchodu, upevní se obě domovní tabulky na místo, které je z

přílehlé komunikace viditelné. U hlavního vchodu se poté opakuje už jen orientační číslo, např. i v ozdobné podobě.


6) Jakákoliv jiná, např. ozdobná či umělecky ztvárněná domovní čísla mohou být (např. pro zvýraznění) umístěna na budově podle vůle majitele kdekoliv, vždy však jen tehdy, pokud jsou na viditelném místě umístěny i obě domovní tabulky (odst. 2 a 3 tohoto článku).

7) Povinností vlastníka budovy je přidělené číslo popisné, orientační příp.evidenční na své náklady připevnit na svou nemovitost.

Článek 6

Barva, provedení a umístění uličních tabulek a uličních směrovek

- 1) Uliční tabulka s názvem ulice nebo jiného veřejného prostranství je obdélná o rozměru 300 x 600 mm, zhotovená z trvanlivého materiálu. Barva podkladu je červená, barva písma a orámování je bílá (viz příloha č. 4). Ve výjimečných případech dlouhých názvů může být přiměřeně prodloužena.
- 2) Umístění uličních směrovek na rozcestnících se řídí ve smyslu vyhlášky ministerstva dopravy a spojů č. 30/2001 Sb.
- 3) Uliční tabulka musí být připevněna na vhodné nárožní budově v takové výši, jež zabrání jejímu poškozování a ve které je zajištěna její viditelnost (nejlépe 3 m nad terénem), a to rovnoběžně (nebo jen minimálně odchýleně) se směrem ulice, jejíž název je na tabulce uveden. Není-li v místě určeném pro umístění uliční tabulky žádný vhodný objekt, lze tabulku připevnit na jinou pevnou konstrukci nebo plot. Povinností vlastníka objektu je na základě § 30 zák. 128/2000 Sb., o obcích, takové umístění tabulky s označením ulice nebo jiného veřejného prostranství strpět, a to bezúplatně a v blízkosti tabulky nesmí umístit jiné nápisy. Označení nesmí být poškozeno, odstraněno nebo zakryto.
- 4) Uliční tabulky se umísťují dle potřeby i na dalších orientačně důležitých bodech, např. mostech a tunelech, pro něž se použije materiál, tvar a rozměr uliční tabulky dle odst. 1 tohoto článku, ale v barevných variacích: pro most je barva podkladu bílá, barva písma, orámování a symbolu řeky v podobě dvojité vlnovky modrá (viz příloha č. 5). Pro tunel je barva podkladu modrá, barva písma a orámování bílá (viz příloha č. 6).
- 5) Uličními tabulkami se na vhodném místě označují i další veřejná prostranství takto:
 - náměstí je označováno tolika uličními tabulkami, kolik jich nezbytně vyžaduje přehledná orientace,
 - mosty a tunely se označují tabulkou se jménem mostu nebo tunelu vždy na začátku a konci mostu nebo tunelu na pravé, a tudíž navzájem protilehlé straně,
 - parky a větší areály je možno označit speciálním větším štítem s názvem, který je vhodné umístit u vchodů do areálů i na více místech. Je-li to možné, měl by štít obsahovat i stručnou historii nebo přírodní zajímavosti místa.
- 6) Na hlavních komunikacích, zejména v sídlištích, je možné z orientačních důvodů umístit na vhodných místech i uliční směrovky s názvy ulic, do nichž je možno z hlavní komunikace odbočit.



- 7) V sídlištích, zejména v místech, kde rozmístění budov neumožňuje běžnou orientaci podle uličních tabulek na budovách, se na přístupových komunikacích použijí rozcestníky s uličními směrovkami.

Článek 7


Přechodná a závěrečná ustanovení

- 1) V platnosti zůstávají všechny uliční tabulky, pokud nesou správný a platný název ulice nebo veřejného prostranství.
- 2) Zásady tvorby uličního názvosloví a označování ulic, veřejných prostranství a budov ve městě Říčany byly schváleny Zastupitelstvem města Říčany dne 22.6.2005 pod č. usn: 5/05-15/1 s účinností od 1.1.2006
- 3) Povinnost zavést čísla orientační dle této vyhlášky je stanovena do 31.12.2006.
- 4) Náklady na výrobu tabulek nově vzniklých čísel orientačních u budov existujících do nabytí účinnosti této vyhlášky, příp. změněných čísel popisných a evidenčních na návrh města Říčany, nese město Říčany.
- 5) Náklady na výrobu čísel popisných, orientačních, resp. evidenčních u budov nově zkolaudovaných nese žadatel o přidělení čísla popisného, resp. evidenčního.

25 -07- 2005


V Říčanech dne.....

Adriena Mrázová
starostka města Říčany



Zdeněk Moudrý
místostarosta města Říčany

Příloha č. 1 – č. evidenční



Příloha č. 2 – č. popisné



A handwritten signature in black ink, consisting of a series of connected, stylized lines.

Příloha č. 3 – č. orientační s názvem ulice



Příloha č. 4 – uliční tabulka s názvem ulice



A handwritten signature or mark in black ink, consisting of a series of loops and strokes.

Příloha č. 5



Příloha č. 6

