










ŘÍČANY - LOKALITA VODĚRADSKÁ

Regulační plán

ZÁZNAM O ÚČINNOSTI ÚPLNÉHO ZNĚNÍ PO ZMĚNĚ Č. 4 REGULAČNÍHO PLÁNU LOKALITY VODĚRADSKÁ

SPRÁVNÍ ORGÁN, KTERÝ PLÁN VYDAL	Zastupitelstvo města Říčany	ČÍSLO JEDNACÍ:	
DATUM VYDÁNÍ:		DATUM NABÝTÍ ÚČINNOSTI:	
JMÉNO A PŘÍJMENÍ, FUNKCE A PODPIS OPRÁVNĚNÉ ÚŘEDNÍ OSOBY POŘIZOVATELE:	Ing. Čestmíra Štastná vedoucí odboru územního plánování a regionálního rozvoje Městského úřadu Říčany	otisk úředního razítka	

	HRANICE LOKALITY		TRASY A OCHRANNÁ PÁSMA ELEKTRO
	STANICE AUTOBUSŮ A IZOCHRONA 5 MIN.		TRASY A OCHRANNÁ PÁSMA PLYNOVODU
	PĚŠÍ TRASY		OCHRANNÉ PÁSMA HRBITOVA
	TRASA A OCHRANNÉ PÁSMA VRT - VÝHLED		OCHRANNÉ PÁSMA HRBITOVA
			FUNKČNÍ PLOCHY ÚZEMNÍHO PLÁNU



PROJEKTANT ZMĚN Č. 2,3,4: **ING.ARCH. JAN ČERNOHORSKÝ**, ČKA 3975
V lukách 504, 252 62 Statenice
tel: 739 087 746, e-mail: jan@cernohorsky.cz

ARKADA® ARCHITEKTONICKÝ ATELIER
PRAHA 2, BRUSELSKÁ 14
www.atelierarkada.cz

OBJEDNATEL : **OPTREAL spol.s r.o.**, Na Pankráci 1062/58, 140 00 Praha 4

AUTOR PROJEKTU: **ING.ARCH. V.VALTR**

AKCE : **ŘÍČANY - LOKALITA VODĚRADSKÁ**
Regulační plán
Úplné znění po změně č.4

ZODPOVĚDNÝ PROJEKTANT: **ING.ARCH. P. DYDOVIČ**

MĚŘÍTKO	POČET FORMÁTŮ	DATUM	STUPEŇ
1:5000	4 A4	02/2018	REG. PLÁN

VÝKRES : **ŠIRŠÍ VZTAHY**

ČÍSLO VÝKRESU
2

