




LEGENDA - změna č.2

STAV NÁVRH REZERVA

ZÁBORY ZPF A PUPFL




-  ZÁBOR ZPF - TRVALÝ TRAVNÍ POROST
-  ZÁBOR PUPFL
-  OZNAČENÍ ZÁBORU

ZÁKLADNÍ ČLENĚNÍ ÚZEMÍ



-  ZASTAVĚNÉ ÚZEMÍ VYMEZENÉ K ČERVENCI 2018

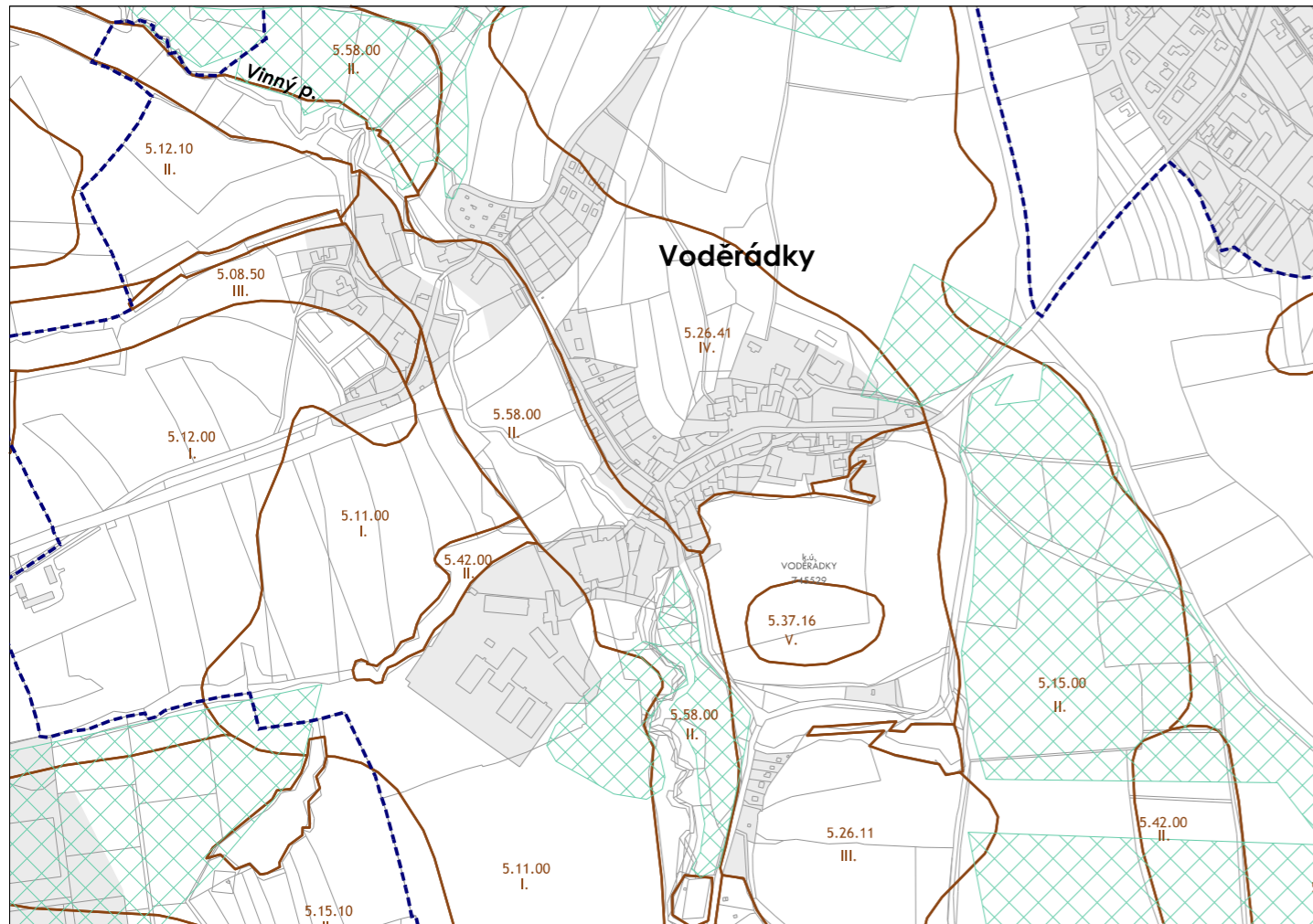
LEGENDA - informativní část

MAPOVÝ PODKLAD A HRANICE

-  KATASTRÁLNÍ MAPA
-  HRANICE KATASTRÁLNÍCH ÚZEMÍ
-  HRANICE ŘEŠENÉHO ÚZEMÍ

OCHRANA ZEMĚDĚLSKÉHO PŮDNÍHO FONDU

-  HRANICE A KÓD BPEJ, TR. OCHRANY ZPF
-  INVESTICE DO PŮDY - PLOŠNÉ ODVODNĚNÍ



Záznam o účinnosti	
Správní orgán, který změnu územního plánu vydal	Zastupitelstvo města Říčany
Datum nabytí účinnosti změny územního plánu	
Jméno, příjmení, funkce podpis oprávněné osoby pořizovatele	Ing. Čestmíra Šťastná vedoucí odboru územního plánování a regionálního rozvoje MĚÚ v Říčanech
Otisk úředního razítka	

ŘÍČANY

ÚZEMNÍ PLÁN Změna č.2

OBJEDNATEL MĚSTO ŘÍČANY
 ZPRACOVATEL ING. ARCH. IVAN KAPLAN - AGORA STUDIO
 VINOHRADSKÁ 156, PRAHA 3, 130 00

ODŮVODNĚNÍ

VÝKRES : VÝKRES PŘEDPOKLÁDANÝCH ZÁBORŮ ZPF A PUPFL	ČÍSLO VÝKR. 3
ZPRACOVALI : DOC. ING. ARCH. IVAN KAPLAN ING. KATEŘINA JELÍNKOVÁ	SEVER : 
MĚŘÍTKO : 1 : 10 000	DATUM : ZÁŘÍ 2018
	
	