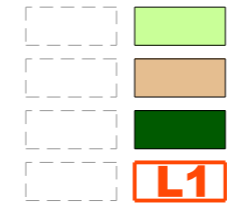


LEGENDA - změna č.3

STAV NÁVRH

ZÁBORY ZPF A PUPFL



ZÁBOR ZPF - TRVALÝ TRAVNÍ POROST

ZÁBOR ZPF - ORNÁ PŮDA

ZÁBOR PUPFL

OZNAČENÍ ZÁBORU

ZÁKLADNÍ ČLENĚNÍ ÚZEMÍ

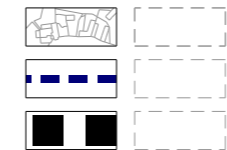


ZASTAVĚNÉ ÚZEMÍ VYMEZENÉ K ŘÍJNU 2017 (s vyznačením aktualizovaných částí)

*pouze pokud je součástí zobrazeného výřezu; všechny ostatní změny zastavěného území viz výkres č.1 Výkres základního členění území

LEGENDA - informativní část

MAPOVÝ PODKLAD A HRANICE



KATASTRÁLNÍ MAPA

HRANICE KATASTRÁLNÍCH ÚZEMÍ

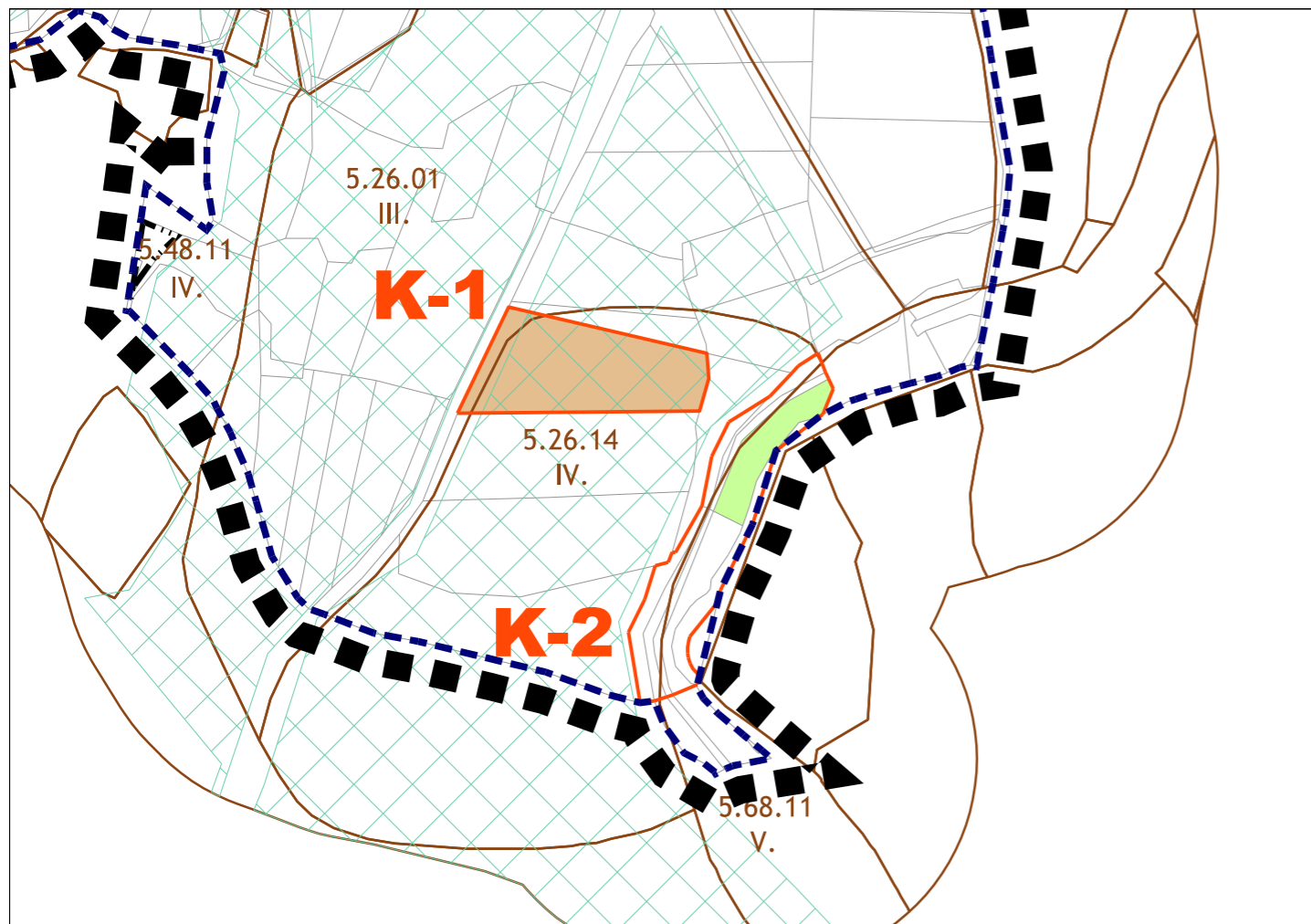
HRANICE ŘEŠENÉHO ÚZEMÍ

OCHRANA ZEMĚDĚLSKÉHO PŮDNÍHO FONDU



HRANICE A KÓD BPEJ, TR. OCHRANY ZPF

INVESTICE DO PŮDY - PLOŠNÉ ODVODNĚNÍ



Záznam o účinnosti

Správní orgán, který změnu územního plánu vydal	Zastupitelstvo města Říčany
Datum nabytí účinnosti změny územního plánu	
Jméno, příjmení, funkce podpis oprávněné osoby pořizovatele	Ing. Čestmíra Šťastná vedoucí odboru územního plánování a regionálního rozvoje MěÚ v Říčanech
Otisk úředního razítka	

ŘÍČANY

ÚZEMNÍ PLÁN

Změna č.3

OBJEDNATEL MĚSTO ŘÍČANY
ZPRACOVATEL ING. ARCH. IVAN KAPLAN - AGORA STUDIO
VINOHRADSKÁ 156, PRAHA 3, 130 00

ODŮVODNĚNÍ

VÝKRES : VÝKRES PŘEDPOKLÁDANÝCH ZÁBORŮ ZPF A PUPFL	ČÍSLO VÝKR. 3
ZPRACOVALI : DOC. ING. ARCH. IVAN KAPLAN ING. KATEŘINA JELÍNKOVÁ	SEVER :
MĚŘÍTKO : 1 : 5 000 100 m 200 m 300 m	DATUM : ČERVEN 2018 PARE :