

LEGENDA - změna č.3

STAV NÁVRH

ZÁKLADNÍ ČLENĚNÍ ÚZEMÍ

- ZASTAVĚNÉ ÚZEMÍ - AKTUALIZACE K 10/2017 (zobrazeny změny)
- PLOCHY S REGULAČNÍM PLÁNEM - RUŠENÉ ČÁSTI
- PLOCHY, KDE ZMĚNY V ÚZEMÍ PROVĚŘÍ ÚZEMNÍ STUDIE
- ZASTAVITELNÉ PLOCHY
- VYMEZENÍ A OZNAČENÍ ROZVOJOVÝCH PLOCH

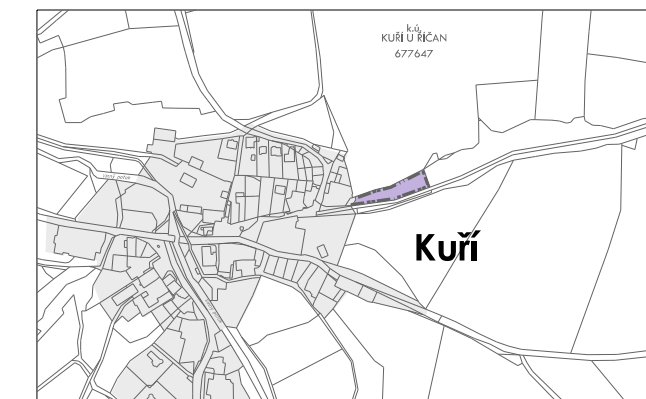
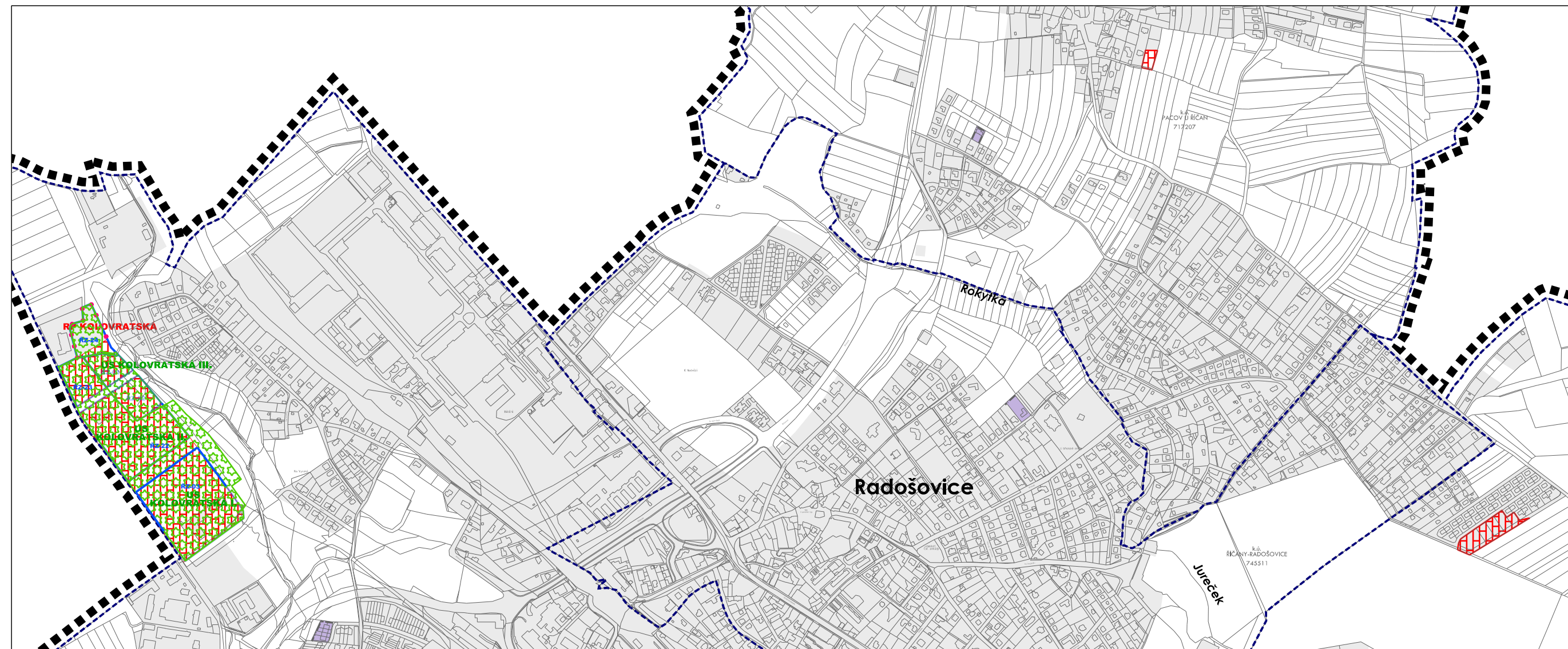
LEGENDA - informativní část

MAPOVÝ PODKLAD A HRANICE

- KATASTRÁLNÍ MAPA
- HRANICE KATASTRÁLNÍCH ÚZEMÍ
- HRANICE ŘEŠENÉHO ÚZEMÍ

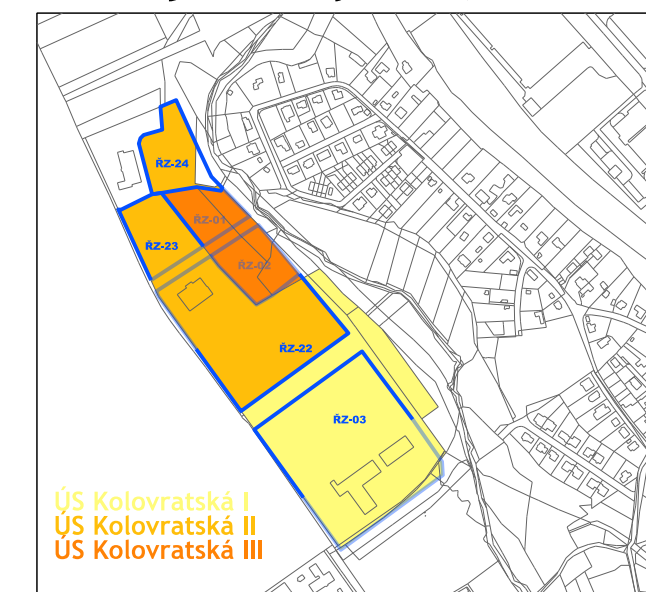
ZÁKLADNÍ ČLENĚNÍ ÚZEMÍ

- ZASTAVĚNÉ ÚZEMÍ - vymezené v platném územním plánu
- ROZVOJOVÉ PLOCHY Z ÚP (zobrazeno pro přehlednost)



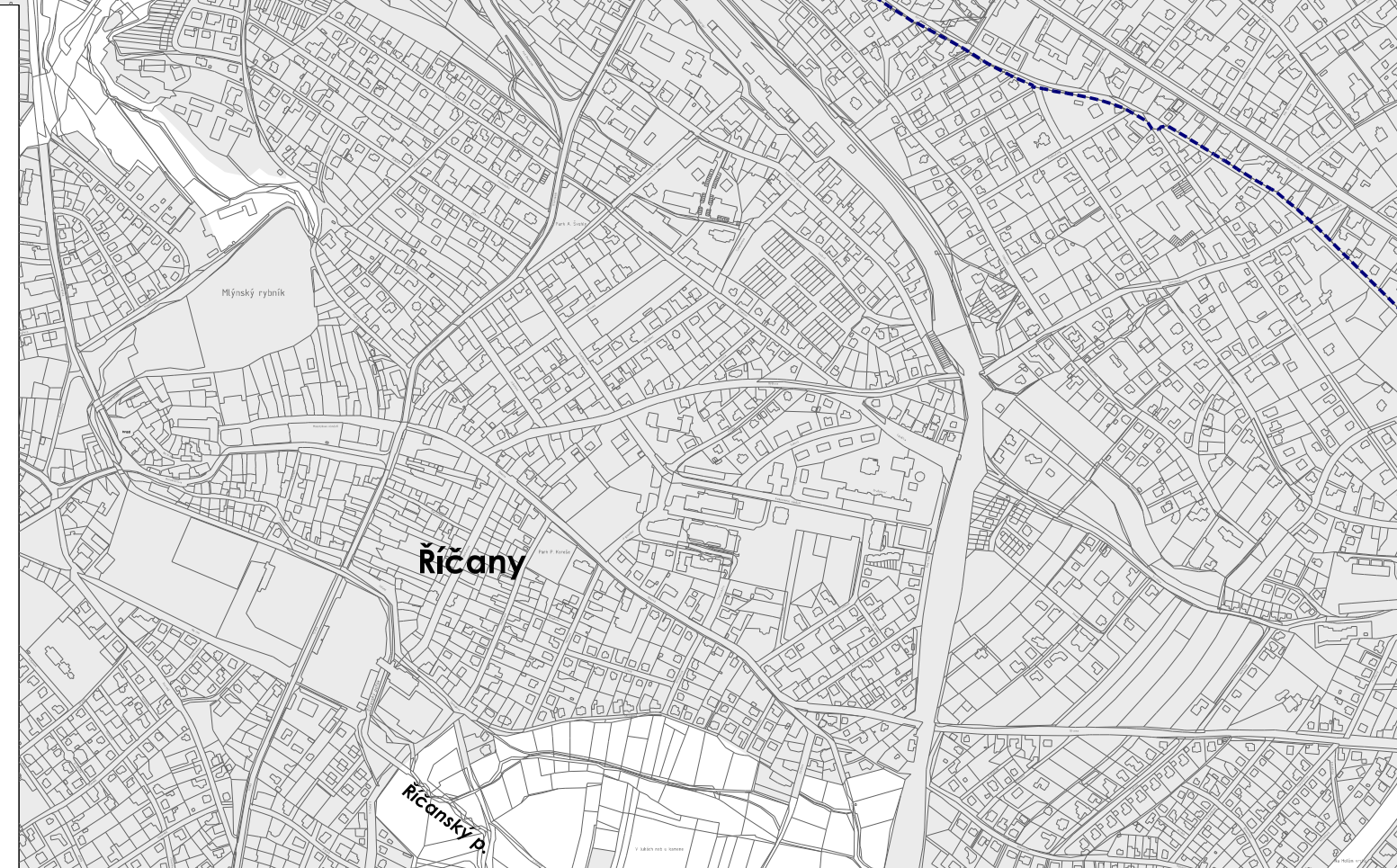
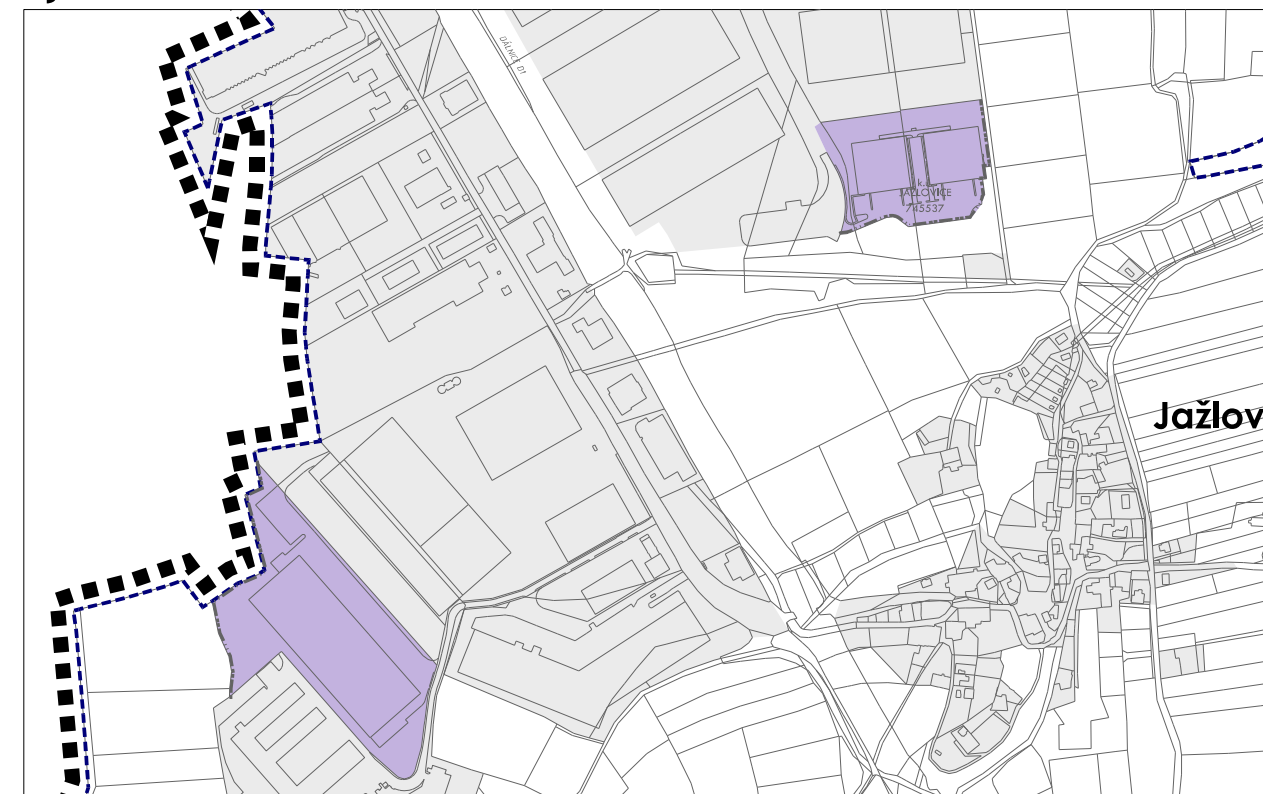
výřez Kuřín

rozsah jednotlivých ÚS (pro přehlednost)



ÚS Kolovertska I
 ÚS Kolovertska II
 ÚS Kolovertska III

výřez Jažlovice



Záznam o účinnosti	
Správní orgán, který změnu územního plánu vydal	Zastupitelstvo města Říčany
Datum nabytí účinnosti změny územního plánu	
Jméno, příjmení, funkce podpis oprávněné osoby pořizovatele	Ing. Čestmíra Št'astná vedoucí odboru územního plánování a regionálního rozvoje MěÚ v Říčanech
Otisk úředního razítka	

ŘÍČANY

ÚZEMNÍ PLÁN Změna č.3

OBJEDNATEL MĚSTO ŘÍČANY
 ZPRACOVATEL ING. ARCH. IVAN KAPLAN - AGORA STUDIO
 VINOHRADSKÁ 156, PRAHA 3, 130 00

NÁVRH pro předložení zastupitelstvu k vydání	
VÝKRES : VÝKRES ZÁKLADNÍHO ČLENĚNÍ ÚZEMÍ	ČÍSLO VÝKR. 1
ZPRACOVALI : DOC. ING. ARCH. IVAN KAPLAN ING. KATEŘINA JELINKOVÁ	SEVER :
MĚŘÍTKO : 1 : 10 000	DATUM : ČERVEN 2018
PARE :	