


GENEREL SPORTOVNÍ VYBAVENOSTI MĚSTA ŘÍČANY

Příloha č.1
Katalog sportovních zařízení města Říčany



1:2000

RC Říčany

-  hranice areálu
-  hranice dětské hřiště
-  návrh

101

areál:

číslo areálu:	101
název zařízení:	RC Říčany

adresa:	Široká 150/22, Říčany
telefon:	+420 323 631 700-1
email:	fydrych@ricany.cz
www:	www.ricany.rugby.cz
hlavní uživatel:	sportovní klub
kontaktní osoba:	David Frydrych
vlastník:	Město Říčany

katastrální území:	Říčany 1
funkční plocha ÚP:	OS/ZV

urbanistická plocha areálu:	27219,0 m ²
celková plocha krytých sportovišť:	0,0 m ²
celková plocha nekrytých sportovišť:	20057,6 m ²

rozvojová rezerva:	ne
zázemí sportujících:	ano

vybavení areálu:

kód sportoviště	druh sportoviště	poddruh sportoviště	délka	šířka	výška	plocha	zastřešení	povrch	diváci	stavební stav	poznámka
10101	hřiště	ragby / fotbal	105,0	70,0	0,0	7350,0	ne	tráva	0	použitelné	tréninkové
10102	hřiště	multifunkční	56,0	27,6	0,0	1545,6	ne	umělá tráva	0	se zřetelnými nedostatky	
10103	hřiště	ragby	133,0	75,0	0,0	9975,0	ne	tráva	700	použitelné	
10104	dětské hřiště	věkově neomezené			0,0	1 187,0	ne	smíšený	0	použitelné	56 dětí / 11 prvků

doporučení rozvoje areálu:

10101	v dlouhodobém výhledu výměna přírodního trávníku za umělou travu 3. generace, instalace umělého osvětlení, lajnování pro fotbal, ragby, školní
10102	po realizaci umělé trávy na 10101, výměna povrchu za gumový EPDM, opravit oplocení, zpřístupnit veřejnosti a školám v době, kdy neprobíhají tréninky
10103	oprava drenážního systému
10104	celková koncepční rekonstrukce dětského hřiště se zachováním vybraných herních prvků, případně doplnění o další herní prvky pro všechny věkové kategorie, sjednocení dopadových ploch + workout
parkování	rozšíření parkování o cca 20 aut za jižní tribunou
šatny	rekonstrukce



1:1000

FK Říčany

-  hranice areálu
-  hranice dětské hřiště
-  návrh

102

areál:

číslo areálu:	102
název zařízení:	FK Říčany
adresa:	Široká 19, Říčany
telefon:	+420 602 200 086
email:	cizek.marlen@tiscali.cz
www:	www.fkricany.cz
hlavní uživatel:	sportovní klub
kontaktní osoba:	Ing. Milan Čížek
vlastník:	Město Říčany

katastrální území:	Říčany 1
funkční plocha ÚP:	OS

urbanistická plocha areálu:	15164,0	m ²
celková plocha krytých sportovišť:	0,0	m ²
celková plocha nekrytých sportovišť:	8679,0	m ²

rozvojová rezerva:	ne
zázemí sportujících:	ano

vybavení areálu:

kód sportoviště	druh sportoviště	poddruh sportoviště	délka	šířka	výška	plocha	zastřešení	povrch	diváci	stavební stav	poznámka
10201	hřiště	fotbal	111,0	71,0	0,0	7881,0	ne	tráva	300	použitelné	
10202	hřiště	fotbal	42,0	19,0	0,0	798,0	ne	tráva	0	se zřetelnými nedostatky	



doporučení rozvoje areálu:

10201	prodloužit travnatou plochu tak, aby se tam vešlo regulérní hřiště na ragby, tj. lajnování ragby na 110m + výběhy
10202	výměna povrchu za umělou travu 3. generace, opravit hrazení, zpřístupnit veřejnosti a školám v době, kdy neprobíhají tréninky
šatny, tribuna	rekonstrukce



1:500

Městská sportovní hala Říčany

-  hranice areálu
-  hranice dětské hřiště
-  návrh

103

areál:

číslo areálu:	103
název zařízení:	Městská sportovní hala Říčany

adresa:	Škroupova 2026/2
telefon:	+420 607 130 052
email:	Honza.Sus@seznam.cz
www:	www.ricany.cz
hlavní uživatel:	školy / sportovní kluby / veřejnost
kontaktní osoba:	Jan Sus
vlastník:	Město Říčany

katastrální území:	Říčany 1
funkční plocha ÚP:	OS

urbanistická plocha areálu:	1311,0	m ²
celková plocha krytých sportovišť:	768,8	m ²
celková plocha nekrytých sportovišť:	0,0	m ²

rozvojová rezerva:	ne
zázemí sportujících:	ano

vybavení areálu:

kód sportoviště	druh sportoviště	poddruh sportoviště	délka	šířka	výška	plocha	zastřešení	povrch	diváci	stavební stav	poznámka
10301	tělocvična	multifunkční	35,7	18,8	8,7	671,2	ano		250	použitelné	
10302	cvičební sál	multifunkční	11,1	4,4	2,6	48,8	ano		0	použitelné	
10303	cvičební sál	multifunkční	11,1	4,4	2,6	48,8	ano		0	použitelné	

doporučení rozvoje areálu:

	bez doporučení



1:2000

Koupaliště Marvánek

-  hranice areálu
-  hranice dětské hřiště
-  návrh

104

areál:

číslo areálu:	104
název zařízení:	Koupaliště Marvánek
adresa:	Řipská, Říčany
telefon:	+420 323 618 153
email:	eva.sebkova@ricany.cz
www:	www.ricany.cz
hlavní uživatel:	veřejnost
kontaktní osoba:	Mgr. Eva Šebková
vlastník:	Město Říčany / soukromé

katastrální území:	Říčany 1
funkční plocha ÚP:	OSL/OM/W

urbanistická plocha areálu:	15821,0	m ²
celková plocha krytých sportovišť:	0,0	m ²
celková plocha nekrytých sportovišť:	110,0	m ²

rozvojová rezerva:	ano
zázemí sportujících:	ano

vybavení areálu:

kód sportoviště	druh sportoviště	poddruh sportoviště	délka	šířka	výška	plocha	zastřešení	povrch	diváci	stavební stav	poznámka
10401	koupaliště	přírodní					ne	voda	0	použitelné	
10402	dětské hřiště	do 8 let	11,0	10,0		110,0	ne	písek	0	použitelné	14 dětí / 3 prvky

doporučení rozvoje areálu:

10401	na jižním břehu zřídit písčitou pláž
dětské hřiště	na jižním břehu zřídit dětské hřiště s písčitou dopadovou plochou, herní prvky ve formě klád, kúlů, lan a sítí - lanový parkur - loď
multifunkční hřiště	na jižním břehu zřídit multifunkční hřiště, rozměr minimálně 24x14m volejbal, povrch mlat



1:2000

Sportovní centrum Oáza Říčany

- hranice areálu
- hranice dětské hřiště
- návrh

105

areál:

číslo areálu:	105
název zařízení:	Sportovní centrum Oáza Říčany
adresa:	V Chobotě 2112, Říčany
telefon:	+420 736 679 097
email:	oazaricany@oazaricany.cz
www:	www.oazaricany.cz
hlavní uživatel:	veřejnost
kontaktní osoba:	Lenka Erlebachová
vlastník:	Město Říčany, OÁZA Říčany spol. s.r.o.

katastrální území:	Říčany 1
funkční plocha ÚP:	OS

urbanistická plocha areálu:	21702,0	m ²
celková plocha krytých sportovišť:	1976,0	m ²
celková plocha nekrytých sportovišť:	5875,7	m ²

rozvojová rezerva:	ano
zázemí sportujících:	ano

vybavení areálu:

kód sportoviště	druh sportoviště	poddruh sportoviště	délka	šířka	výška	plocha	zastřešení	povrch	diváci	stavební stav	poznámka
10501	hřiště	tenis	36,0	18,0	0,0	648	ne	antuka	0	použitelné	
10502	hřiště	tenis	36,0	18,0	0,0	648	ne	antuka	0	použitelné	
10503	hřiště	tenis	36,0	18,0	0,0	648	ne	antuka	0	použitelné	
10504	hřiště	tenis	36,0	18,0	0,0	648	ne	antuka	0	použitelné	
10505	hřiště	tenis	36,0	18,0	0,0	648	ne	antuka	0	použitelné	
10506	hřiště	tenis	36,0	18,0	0,0	648	ne	antuka	0	použitelné	
10507	hřiště	tenis	36,0	18,0	0,0	648	ne	antuka	0	použitelné	
10508	výměna přírodního	tenis	36,0	18,0	0,0	648	ne	antuka	0	použitelné	
10509	hřiště	pétanque	17,3	4,8	0,0	83,04	ne	mlat	0	použitelné	
10510	hřiště	tenis. cvič. stěna	16,0	6,5	0,0	104	ne	beton	0	použitelné	
10511	hřiště	plážový volejbal	20,7	13,0	0,0	269,1	ne	písek	0	použitelné	
10512	hřiště	stolní tenis	2,7	1,5	0,0	4,05	ne	mlat	0	použitelné	
10513	hřiště	stolní tenis	2,7	1,5	0,0	4,05	ne	mlat	0	použitelné	
10514	bazén	umělý	13,5	5,0	0,0	67,5	ne	voda	0	použitelné	
10515	dětské hřiště	do 8 let	16,0	10,0	0,0	160	ne	smlíšený	0	použitelné	25 dětí / 5 prvků
10516	tělocvična	tenis	52,0	38,0	11,0	1976	ano	jiný umělý	0	použitelné	3 kurty

doporučení rozvoje areálu:

	bez doporučení, soukromý areál na městském pozemku

areál:

číslo areálu:	106
název zařízení:	Skautský oddíl Říčany

adresa:	U Kamene 1852, Říčany
telefon:	+420 604 214 289
email:	tomas.rajtora@skaut.cz
www:	www.skaut-ricany.cz
hlavní uživatel:	zájmová organizace
kontaktní osoba:	Ing. arch. Tomáš Rajtora
vlastník:	Junák - český skaut, středisko Lípa Říčany, z. s.

katastrální území:	Říčany 1
funkční plocha ÚP:	OV

urbanistická plocha areálu:	1919,0	m ²
celková plocha krytých sportovišť:	0,0	m ²
celková plocha nekrytých sportovišť:	0,0	m ²

rozvojová rezerva:	ano
zázemí sportujících:	ano

vybavení areálu:

kód sportoviště	druh sportoviště	poddruh sportoviště	délka	šířka	výška	plocha	zastřešení	povrch	diváci	stavební stav	poznámka
10601	volná plocha						ne	tráva	0	použitelné	

doporučení rozvoje areálu:

10601	na sousedním městském pozemku vytvořit rovnou plochu s přírodním trávníkem cca 24x14m

areál:

číslo areálu:	107
název zařízení:	DH Rooseveltova a Dopravní hřiště
adresa:	Rooseveltova, Říčany
telefon:	+420 323 618 153
email:	eva.sebkova@ricany.cz
www:	www.ricany.cz
hlavní uživatel:	veřejnost
kontaktní osoba:	Mgr. Eva Šebková
vlastník:	Město Říčany

katastrální území:	Říčany 1
funkční plocha ÚP:	ZV

urbanistická plocha areálu:	3604,0	m ²
celková plocha krytých sportovišť:	0,0	m ²
celková plocha nekrytých sportovišť:	2359,0	m ²

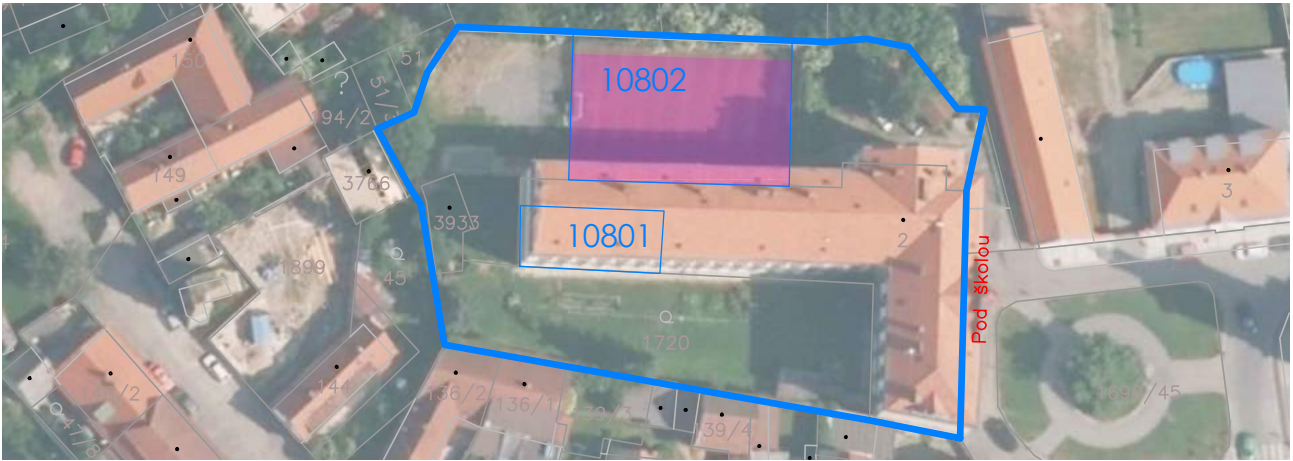
rozvojová rezerva:	minimální
zázemí sportujících:	ne

vybavení areálu:

kód sportoviště	druh sportoviště	poddruh sportoviště	délka	šířka	výška	plocha	zastřešení	povrch	diváci	stavební stav	poznámka
10701	dětské hřiště	do 8 let				838,0	ne	smíšený	0	použitelné	15 dětí / 4 prvky
10702	dopravní hřiště	věkově neomezené				1521,0	ne	asfalt	0	použitelné	

doporučení rozvoje areálu:

10701	doplnit plochu o lezecký prvek pro starší děti
10702	doplnit vodorovné dopravní značení, zvážít doplnění světelné signalizace na některou z křižovatek



1:1000

I. ZŠ Říčany

- hranice areálu
- hranice dětské hřiště
- návrh

108

areál:

číslo areálu:	108
název zařízení:	I. ZŠ Říčany
adresa:	Masarykovo náměstí 71, Říčany
telefon:	+420 323 602 794
email:	1zs@1zs.ricany.cz
www:	www.zs-ricany.cz
hlavní uživatel:	škola
kontaktní osoba:	Mgr. Pavel Bednář
vlastník:	Město Říčany

katastrální území:	Říčany 1
funkční plocha UP:	OV

urbanistická plocha areálu:	3320,0	m ²
celková plocha krytých sportovišť:	141,4	m ²
celková plocha nekrytých sportovišť:	486,0	m ²

rozvojová rezerva:	minimální
zázemí sportujících:	ano

vybavení areálu:

kód sportoviště	druh sportoviště	poddruh sportoviště	délka	šířka	výška	plocha	zastřešení	povrch	diváci	stavební stav	poznámka
10801	tělocvična	multifunkční	20,4	7,0	4,3	141,4	ano	dřevěná	0	použitelné	
10802	hřiště	multifunkční	30,0	16,2	0,0	486,0	ne	umělý polyuretan	0	se zřetelnými nedostatky	


doporučení rozvoje areálu:

10801	v případě přístavby tělocvičny přeměnit na učebnu nebo jiné vybavení školy
10802	hřiště zpřístupnit veřejnosti, zvážit přestavbu hřiště na tělocvičnu rozměru minimálně 36x14x7m (dělitelnou na 14x24 a 14x12) s nářadovnou a 2 až 4 šatnami



1:500

TTC Říčany

-  hranice areálu
-  hranice dětské hřiště
-  návrh

109

areál:

číslo areálu:	109
název zařízení:	TTC Říčany

adresa:	Masarykovo náměstí 987, Říčany
telefon:	+420 602 229 153
email:	
www:	www.pinec.ricany.cz
hlavní uživatel:	sportovní klub
kontaktní osoba:	Vratislav Valenta
vlastník:	Město Říčany

katastrální území:	Říčany 1
funkční plocha ÚP:	OS

urbanistická plocha areálu:	710,0	m ²
celková plocha krytých sportovišť:	240,0	m ²
celková plocha nekrytých sportovišť:	0,0	m ²

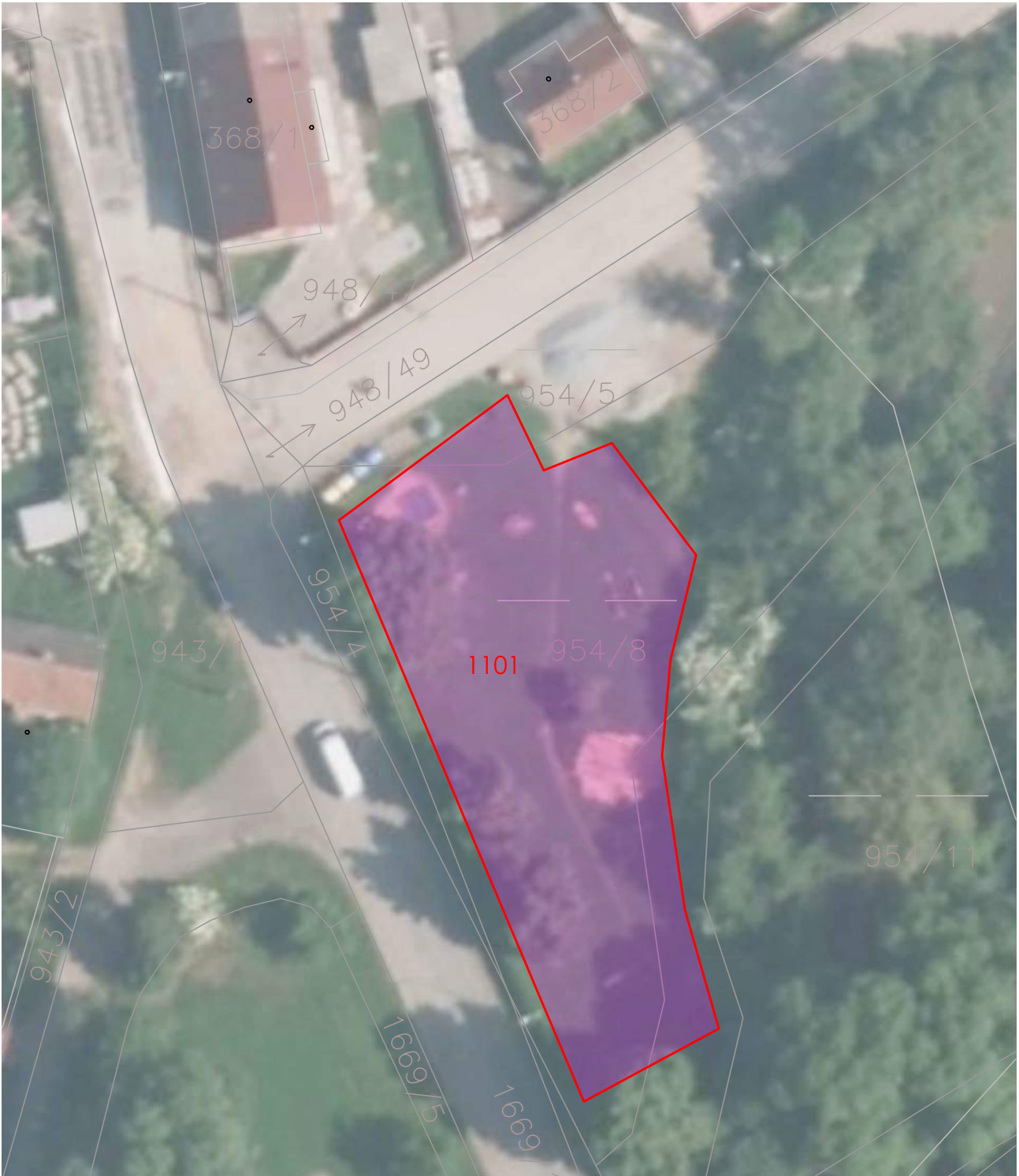
rozvojová rezerva:	minimální
zázemí sportujících:	ano

vybavení areálu:

kód sportoviště	druh sportoviště	poddruh sportoviště	délka	šířka	výška	plocha	zastřešení	povrch	diváci	stavební stav	poznámka
10901	tělocvična	stolní tenis	24,0	10,0	4,5	240,0	ano	jiný umělý	0	použitelné	4 stoly



doporučení rozvoje areálu:

bez doporučení



1:500

DH Kolovratská

-  hranice areálu
-  hranice dětské hřiště
-  návrh

110

areál:

číslo areálu:	110
název zařízení:	DH Kolovratská

adresa:	Kolovratská, Říčany - Pohodové údolí
telefon:	+420 608228562
email:	macom@macom.cz
www:	www.ricany.cz
hlavní uživatel:	veřejnost
kontaktní osoba:	p. Mach
vlastník:	Město Říčany

katastrální území:	Říčany 1
funkční plocha ÚP:	ZV

urbanistická plocha areálu:	1027,0	m ²
celková plocha krytých sportovišť:	0,0	m ²
celková plocha nekrytých sportovišť:	1027,0	m ²

rozvojová rezerva:	minimální
zázemí sportujících:	ne

vybavení areálu:

kód sportoviště	druh sportoviště	poddruh sportoviště	délka	šířka	výška	plocha	zastřešení	povrch	diváci	stavební stav	poznámka
11001	dětské hřiště	do 8 let				1027,0	ne		0	se zřetelnými nedostatky	30 dětí / 9 prvků



doporučení rozvoje areálu:

11001	celková rekonstrukce a výměna dožívajících herních prvků, hřiště bez omezení věku



1:2000

Sportovní areál TJ SOKOL ŘaR

-  hranice areálu
-  hranice dětské hřiště
-  návrh

1 1 1

areál:

číslo areálu:	111
název zařízení:	Sportovní areál TJ SOKOL ŘaR
adresa:	Sokolská, Říčany
telefon:	+420 603 531 125
email:	info@sokolricany.cz
www:	www.sokolricany.cz
hlavní uživatel:	sportovní klub
kontaktní osoba:	Jarmila Voráčková
vlastník:	TJ SOKOL ŘaR

katastrální území:	Říčany 1
funkční plocha ÚP:	OS

urbanistická plocha areálu:	9584,0 m ²
celková plocha krytých sportovišť:	0,0 m ²
celková plocha nekrytých sportovišť:	5941,5 m ²

rozvojová rezerva:	minimální
zázemí sportujících:	ano

vybavení areálu:

kód sportoviště	druh sportoviště	poddruh sportoviště	délka	šířka	výška	plocha	zastřešení	povrch	diváci	stavební stav	poznámka
11101	hřiště	tenis	37,0	17,0	0,0	629	ne	antuka	0	použitelné	
11102	hřiště	tenis	37,0	17,0	0,0	629	ne	antuka	0	použitelné	
11103	hřiště	tenis	38,0	18,0	0,0	684	ne	antuka	0	použitelné	
11104	hřiště	multifunkční	29,0	15,3	0,0	347	ne	umělá tráva	0	použitelné	
11105	hřiště	multifunkční	29,0	16,5	0,0	478,5	ne	umělá tráva	0	použitelné	
11106	hřiště	tenis. cvič. stěna	8,0	5,5	0,0	44	ne	umělá tráva	0	použitelné	
11107	atletický sektor	běžecový ovál 236 m			0,0	1205	ne	mlat	0	se zřetelnými nedostatky	
11108	výměna přírodního	multifunkční			0,0	1925	ne	tráva	0	použitelné	
		hod oštěpem						polyuretan		se zřetelnými nedostatky	součást mult.f.
		skok daleký						polyuretan		použitelné	součást mult.f.
		vrh koulí, hod diskem						beton		použitelné	součást mult.f.



doporučení rozvoje areálu:

11104	zpřístupnění veřejnosti mimo časy, kdy zde probíhá trénink
11105	zpřístupnění veřejnosti mimo časy, kdy zde probíhá trénink, nové hrazení za koši na basketbal
11107	celková rekonstrukce dráhy - výměna povrchu za "tartan"
11108	oprava sektoru pro skok daleký a hod oštěpem (kriketem)
venkovní posilovna	doplnění mobiliáře o hrazdy a žebřiny volně stojící v prostoru
parkování	ve spolupráci s městem řešit kapacitu parkování a režim v přilehlých ulicích Sokolská a Mánesova



1:1000

Volnočasové centrum Na Fialce

-  hranice areálu
-  hranice dětské hřiště
-  návrh

112

areál:

číslo areálu:	112
název zařízení:	Volnočasové centrum Na Fialce
adresa:	Mánesova 2530/3a, Říčany
telefon:	+420 607 059 584
e-mail:	recepce@nafialce.cz
www:	www.nafialce.cz
hlavní uživatel:	veřejnost
kontaktní osoba:	Lucie Basíková
vlastník:	Openplace s.r.o.

katastrální území:	Říčany 1
funkční plocha ÚP:	OV

urbanistická plocha areálu:	5155,0 m ²
celková plocha krytých sportovišť:	1000,8 m ²
celková plocha nekrytých sportovišť:	245,0 m ²

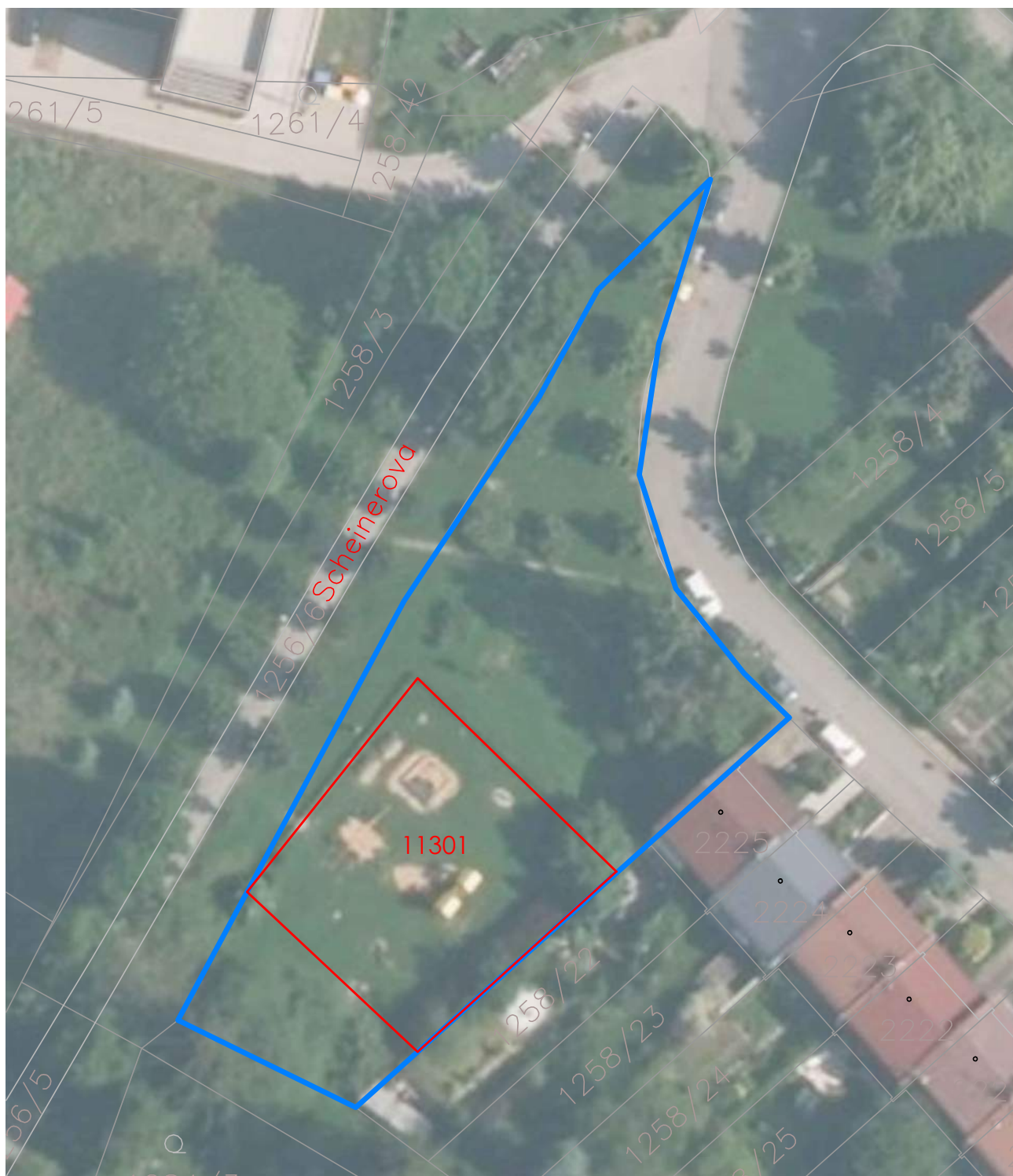
rozvojová rezerva:	minimální
zázemí sportujících:	ano

vybavení areálu:

kód sportoviště	druh sportoviště	poddruh sportoviště	délka	šířka	výška	plocha	zastřešení	povrch	diváci	stavební stav	poznámka
11201	tělocvična	multifunkční	36,3	18,2	7,4	660,7	ano	jiný umělý	150	použitelné	
11202	bazén	multifunkční	25,0	11,0	6,0	275,0	ano	voda	0	použitelné	
11203	cvičební sál	multifunkční	8,8	7,4	3,5	65,1	ano	jiný umělý	0	použitelné	
11204	dětské hřiště	parkour				245,0	ne	tráva	0	se zřetelnými nedostatky	15 dětí/1 prvek


doporučení rozvoje areálu:

11204	legalizace dle ČSN EN
parkování	ve spolupráci s městem řešit kapacitu parkování a režim v přilehlých ulicích Sokolská a Mánesova
další vybavení	krytá lezecká stěna v průčelí do ul. Cesta Svobody



1:500

DH Na Fialce

-  hranice areálu
-  hranice dětské hřiště
-  návrh

113

areál:

číslo areálu:	113
název zařízení:	DH Na Fialce

adresa:	Na Fialce, Říčany
telefon:	+420 323 618 153
email:	eva.sebkova@ricany.cz
www:	www.ricany.cz
hlavní uživatel:	veřejnost
kontaktní osoba:	Mgr. Eva Šebková
vlastník:	Město Říčany

katastrální území:	Říčany 1
funkční plocha ÚP:	ZV

urbanistická plocha areálu:	1522,0	m ²
celková plocha krytých sportovišť:	0,0	m ²
celková plocha nekrytých sportovišť:	488,0	m ²


rozvojová rezerva:	minimální
zázemí sportujících:	ne

vybavení areálu:

kód sportoviště	druh sportoviště	poddruh sportoviště	délka	šířka	výška	plocha	zastřešení	povrch	diváci	stavební stav	poznámka
11301	dětské hřiště	do 8 let				488,0	ne	smíšený	0	použitelné	30 dětí/10 prvků




doporučení rozvoje areálu:

11301	postupná obměna herních prvků za prvky jednotného charakteru



1:500

TJ SOKOL ŘaR - zrcadlový sál

-  hranice areálu
-  hranice dětské hřiště
-  návrh

114

areál:

číslo areálu:	114
název zařízení:	TJ Sokol RaR - zrcadlový sál
adresa:	Sokolská 395, Říčany
telefon:	+420 603 531 125
email:	info@sokolricany.cz
www:	www.sokolricany.cz
hlavní uživatel:	sportovní klub
kontaktní osoba:	Jarmila Voráčková
vlastník:	TJ SOKOL RaŘ

katastrální území:	Říčany 1
funkční plocha ÚP:	OV

urbanistická plocha areálu:	381,0	m ²
celková plocha krytých sportovišť:	102,9	m ²
celková plocha nekrytých sportovišť:	0,0	m ²

rozvojová rezerva:	ne
zázemí sportujících:	ano

vybavení areálu:

kód sportoviště	druh sportoviště	poddruh sportoviště	délka	šířka	výška	plocha	zastřešení	povrch	diváci	stavební stav	poznámka
11401	cvičební sál	multifunkční	10,5	9,8		102,9	ano		0	použitelné	




doporučení rozvoje areálu:

bez doporučení



1:1000

PRP U Studánky

-  hranice areálu
-  hranice dětské hřiště
-  návrh

115

areál:

číslo areálu:	115
název zařízení:	Potencionální rozvojová plocha ul. U Studánky

adresa:	U Studánky, Říčany
telefon:	+420 323 618 153
email:	eva.sebkova@ricany.cz
www:	www.ricany.cz
hlavní uživatel:	není
kontaktní osoba:	Mgr. Eva Šebková
vlastník:	Město Říčany

katastrální území:	Říčany 1
funkční plocha ÚP:	ZV

urbanistická plocha areálu:	3521,0	m ²
celková plocha krytých sportovišť:	0,0	m ²
celková plocha nekrytých sportovišť:	0,0	m ²

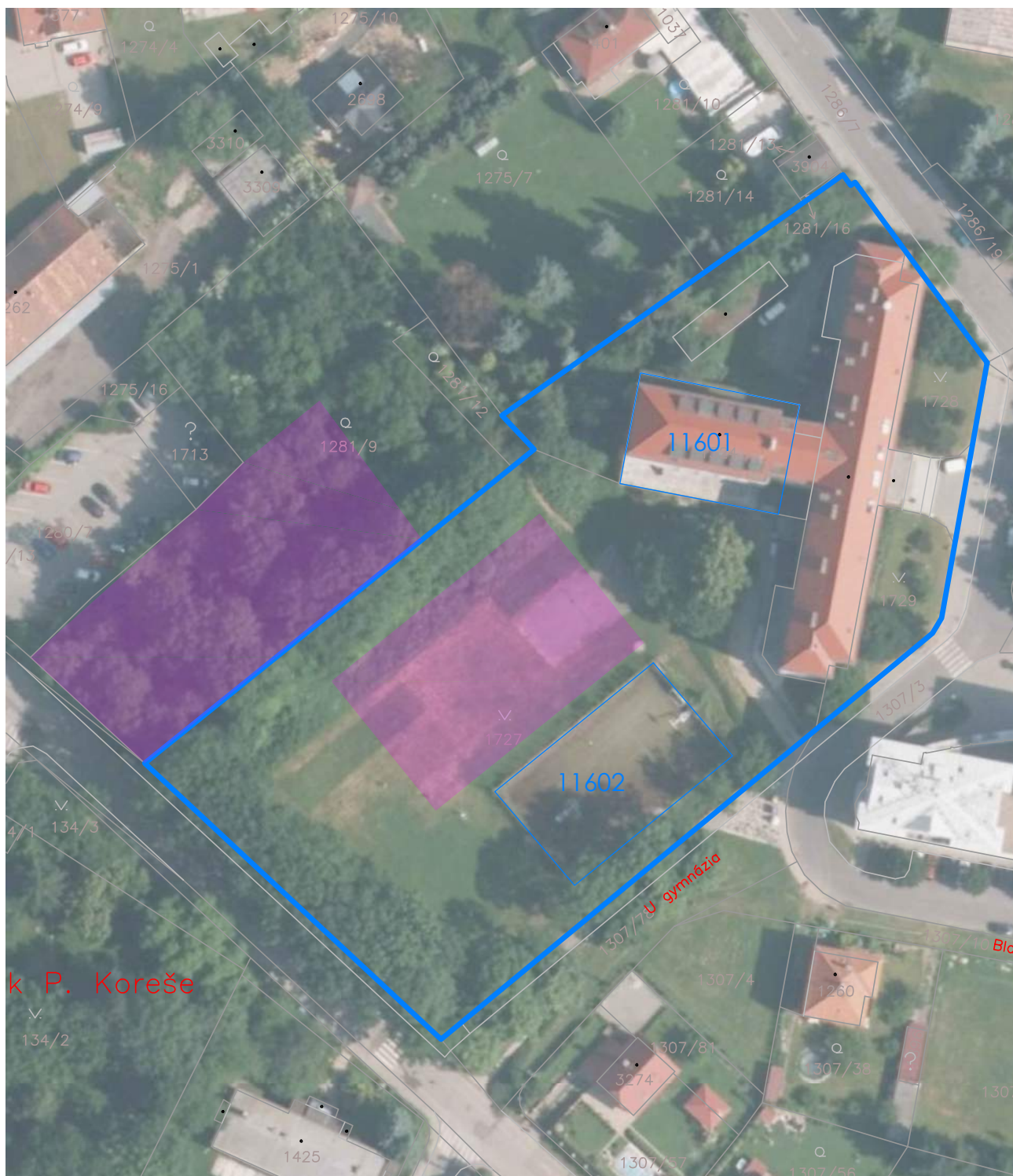
rozvojová rezerva:	ano
zázemí sportujících:	ne

vybavení areálu:

kód sportoviště	druh sportoviště	poddruh sportoviště	délka	šířka	výška	plocha	zastřešení	povrch	diváci	stavební stav	poznámka
11501	rozvojová plocha										

doporučení rozvoje areálu:

11501	v koordinaci s dětským hřištěm Kolovratská č.a.110 zvážit další rozvoj, možnost umístění dětského vodního hřiště, nebo ponechání plochy jako prostorové rezervy
	nevýhodou je přecházení dětí mezi hřišti přes Kolovratskou ulici !
	vhodná lokalita pro psí louku



1:1000

Gymnázium Říčany

-  hranice areálu
-  hranice dětské hřiště
-  návrh

116

areál:

číslo areálu:	116
název zařízení:	Gymnázium Říčany
adresa:	Komenského náměstí 1/1280, Říčany
telefon:	+420 323 602 046
email:	GKOPV@kr-s.cz
www:	www.gyri.cz
hlavní uživatel:	škola
kontaktní osoba:	PaedDr. Anna Martinková, Ph.D.
vlastník:	Středočeský kraj, Gym. Říčany

katastrální území:	Říčany 1
funkční plocha ÚP:	OV

urbanistická plocha areálu:	9775,0	m ²
celková plocha krytých sportovišť:	216,6	m ²
celková plocha nekrytých sportovišť:	700,0	m ²

rozvojová rezerva:	ano
zázemí sportujících:	ano

vybavení areálu:

kód sportoviště	druh sportoviště	poddruh sportoviště	délka	šířka	výška	plocha	zastřešení	povrch	diváci	stavební stav	poznámka
11601	tělocvična	multifunkční	22,1	9,8	4,7	216,6	ano	dřevěný	0	použitelné	
11602	hřiště	multifunkční	35,0	20,0	0,0	700,0	ne	umělá tráva	0	použitelné	


doporučení rozvoje areálu:

11601	v případě realizace nové větší tělocvičny možno zrušit a využít pro jiné funkce, např. jídelna
11602	zpřístupnění veřejnosti
nová tělocvična	jedna z alternativ, kam umístit multifunkční halu 45x25m + prostor pro max. 500 diváků
parkování	v koordinace kraje a města rozšířit parkování na pozemku města č. 1281/9 za gymnáziem částečně na ploše ÚP DSD a částečně na SP pro sport č. 117



1:500

Plocha v UP - za gymnáziem

-  hranice areálu
-  hranice dětské hřiště
-  návrh

117

areál:

číslo areálu:	117
název zařízení:	Plocha v ÚP - za GYRI
adresa:	Rýdlova, Říčany
telefon:	
email:	
www:	www.ricany.cz
hlavní uživatel:	není
kontaktní osoba:	
vlastník:	Město Říčany

katastrální území:	Říčany 1
funkční plocha ÚP:	OS

urbanistická plocha areálu:	1277,0	m ²
celková plocha krytých sportovišť:		m ²
celková plocha nekrytých sportovišť:		m ²


rozvojová rezerva:	ano
zázemí sportujících:	ne

vybavení areálu:

kód sportoviště	druh sportoviště	poddruh sportoviště	délka	šířka	výška	plocha	zastřešení	povrch	diváci	stavební stav	poznámka
11701	volná plocha v ÚP										



doporučení rozvoje areálu:

11701	v koordinaci kraje a města využít jako vstupní prostor sloužící pro plánovanou sportovní halu gymnázia



1:500

Fit Lady

-  hranice areálu
-  hranice dětské hřiště
-  návrh

118

areál:

číslo areálu:	118
název zařízení:	Studio Fit Lady Říčany
adresa:	U Mostu 1867/2, Říčany
telefon:	+420 601 505 061
email:	fitladyricany@gmail.com
www:	www.fitladyricany.cz
hlavní uživatel:	veřejnost
kontaktní osoba:	Pavla Filipová
vlastník:	IMMOTEL a.s.

katastrální území:	Říčany 1
funkční plocha UP:	OS

urbanistická plocha areálu:	1001,0	m ²
celková plocha krytých sportovišť:	178,0	m ²
celková plocha nekrytých sportovišť:	0,0	m ²

rozvojová rezerva:	ano
zázemí sportujících:	ano

vybavení areálu:

kód sportoviště	druh sportoviště	poddruh sportoviště	délka	šířka	výška	plocha	zastřešení	povrch	diváci	stavební stav	poznámka
11801	cvičební sál	multifunkční			3,0	60,0	ano	jiný umělý	0	použitelné	
11802	cvičební sál	multifunkční			3,0	38,0	ano	jiný umělý	0	použitelné	
11803	cvičební sál	multifunkční			3,0	38,0	ano	jiný umělý	0	použitelné	
11804	cvičební sál	alpinning			3,0	42,0	ano	jiný umělý	0	použitelné	


doporučení rozvoje areálu:

bez doporučení, soukromý areál



1:500

DH Pod Trať

-  hranice areálu
-  hranice dětské hřiště
-  návrh

119

areál:

číslo areálu:	119
název zařízení:	DH Pod Trať

adresa:	Pod Trať, Říčany
telefon:	+420 323 618 153
email:	eva.sebkova@ricany.cz
www:	www.ricany.cz
hlavní uživatel:	veřejnost
kontaktní osoba:	Mgr. Eva Šebková
vlastník:	Město Říčany

katastrální území:	Říčany 1
funkční plocha ÚP:	BI

urbanistická plocha areálu:	654,0	m ²
celková plocha krytých sportovišť:		m ²
celková plocha nekrytých sportovišť:	654,0	m ²

rozvojová rezerva:	minimální
zázemí sportujících:	ne

vybavení areálu:

kód sportoviště	druh sportoviště	poddruh sportoviště	délka	šířka	výška	plocha	zastřešení	povrch	diváci	stavební stav	poznámka
11901	dětské hřiště	do 8 let			0,0	654,0	ne	smíšený	0	použitelné	25 dětí/5 prvků

doporučení rozvoje areálu:

11901	celková rekonstrukce a výměna doživajících herních prvků



1:1000

Masarykovo klasické gymnázium Říčany

-  hranice areálu
-  hranice dětské hřiště
-  návrh

120

areál:

číslo areálu:	120
název zařízení:	Masarykovo klasické gymnázium Říčany
adresa:	Táborská 1685, Říčany
telefon:	+420 323 632 590
email:	info@mkg.cz
www:	www.mkg.cz
hlavní uživatel:	škola
kontaktní osoba:	Mgr. Helena Mrůzková
vlastník:	Masarykovo klasické gymnázium, s.r.o.

katastrální území:	Říčany 2
funkční plocha ÚP:	OV

urbanistická plocha areálu:	3504,0	m ²
celková plocha krytých sportovišť:	0,0	m ²
celková plocha nekrytých sportovišť:	406,0	m ²

rozvojová rezerva:	ano
zázemí sportujících:	ano

vybavení areálu:

kód sportoviště	druh sportoviště	poddruh sportoviště	délka	šířka	výška	plocha	zastřešení	povrch	diváci	stavební stav	poznámka
12001	hřiště	víceúčelové	24,0	14,0	0,0	336,0	ne	asfalt	0	se zřetelnými nedostatky	
12002	stůl	stolní tenis	7,0	5,0	0,0	35,0	ne	mlát	0	se zřetelnými nedostatky	
12003	stůl	stolní tenis	7,0	5,0	0,0	35,0	ne	mlát	0	se zřetelnými nedostatky	



doporučení rozvoje areálu:

12001	výměna povrchu a zpřístupnění veřejnosti



1:500

DH Chodská

-  hranice areálu
-  hranice dětské hřiště
-  návrh

121

areál:

číslo areálu:	121
název zařízení:	DH Chodská

adresa:	Chodská, Říčany
telefon:	+420 323 618 153
email:	eva.sebkova@ricany.cz
www:	www.ricany.cz
hlavní uživatel:	veřejnost
kontaktní osoba:	Mgr. Eva Šebková
vlastník:	Město Říčany

katastrální území:	Říčany 2
funkční plocha ÚP:	BH / ZV

urbanistická plocha areálu:	608,0 m ²
celková plocha krytých sportovišť:	0,0 m ²
celková plocha nekrytých sportovišť:	608,0 m ²

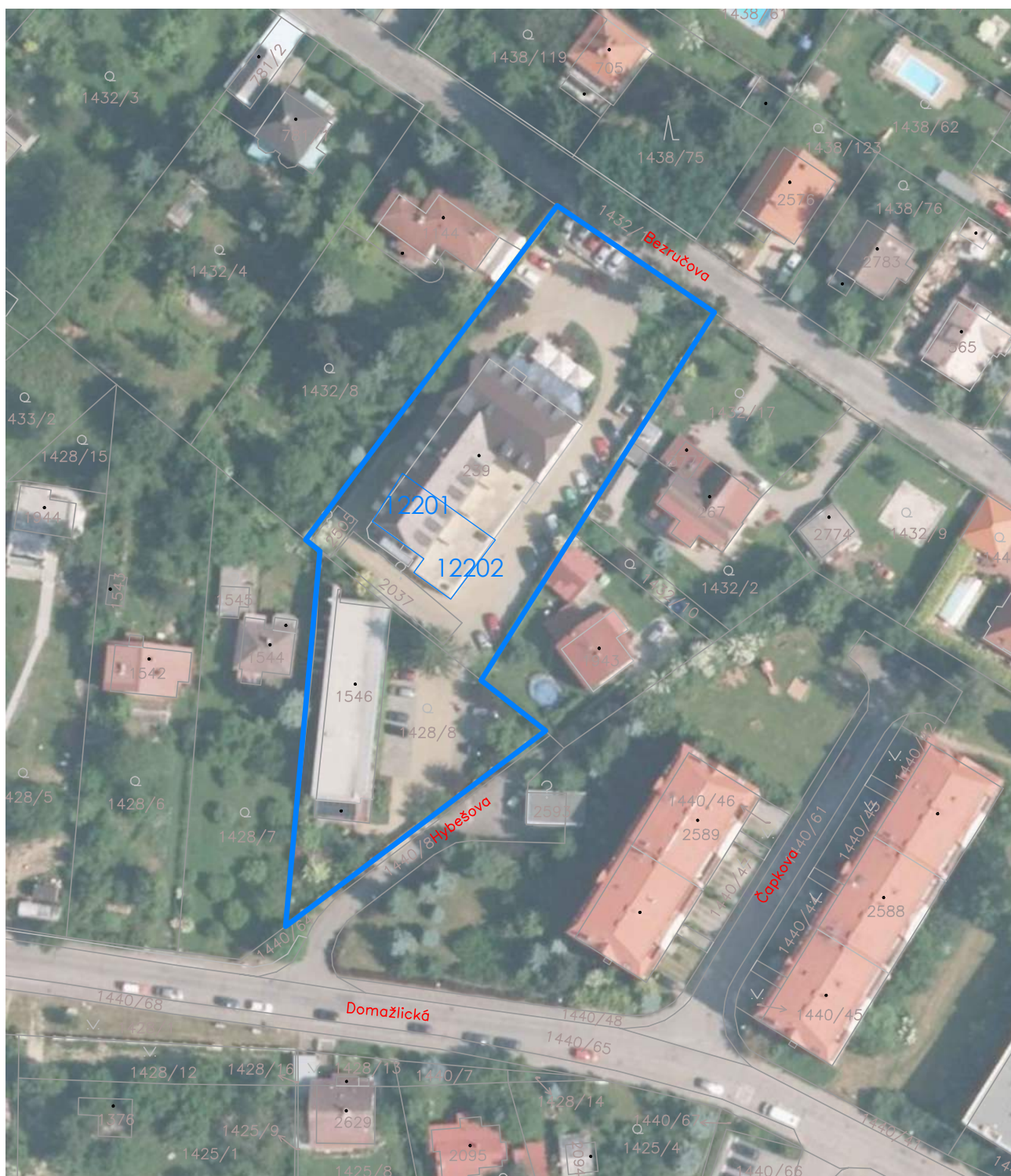
rozvojová rezerva:	ano
zázemí sportujících:	ne

vybavení areálu:

kód sportoviště	druh sportoviště	poddruh sportoviště	délka	šířka	výška	plocha	zastřešení	povrch	diváci	stavební stav	poznámka
12101	dětské hřiště	do 8 let			0,0	320,0	ne	smíšený	0	se zřetelnými nedostatky	14 dětí/5 prvků
12102	hřiště	multifunkční	12,0	24,0	0,0	288,0	ne	tráva	0	se zřetelnými nedostatky	



doporučení rozvoje areálu:

	z pohledu města jako majitele pozemku neobnovovat, ale nebránit SVJ v zachování stávajícího stavu a údržbě



1:1000

Pavilon hotel

-  hranice areálu
-  hranice dětské hřiště
-  návrh

122

areál:

číslo areálu:	122
název zařízení:	Hotel Pavilon

adresa:	Bezručova 222/68, Říčany
telefon:	+420 323 631 073
email:	recepce@pavilonricany.cz
www:	www.pavilon-ricany.cz
hlavní uživatel:	veřejnost
kontaktní osoba:	
vlastník:	PAVILON Říčany, s.r.o.

katastrální území:	Říčany 2
funkční plocha UP:	SM

urbanistická plocha areálu:	2513,0 m ²
celková plocha krytých sportovišť:	124,8 m ²
celková plocha nekrytých sportovišť:	0,0 m ²

rozvojová rezerva:	minimální
zázemí sportujících:	ano

vybavení areálu:

kód sportoviště	druh sportoviště	poddruh sportoviště	délka	šířka	výška	plocha	zastřešení	povrch	diváci	stavební stav	poznámka
12201	tělocvična	squash	9,8	6,4	6,5	62,4	ano	dřevěný	0	použitelné	
12202	tělocvična	squash	9,8	6,4	6,5	62,4	ano	dřevěný	0	použitelné	




doporučení rozvoje areálu:

bez doporučení



1:500

DH Čapkova

-  hranice areálu
-  hranice dětské hřiště
-  návrh

123

areál:

číslo areálu:	123
název zařízení:	DH Čapkova

adresa:	Čapkova, Říčany
telefon:	+420 323 618 153
email:	eva.sebkova@ricany.cz
www:	www.ricany.cz
hlavní uživatel:	veřejnost
kontaktní osoba:	Mgr. Eva Šebková
vlastník:	Město Říčany

katastrální území:	Říčany 2
funkční plocha ÚP:	ZV

urbanistická plocha areálu:	756,0	m ²
celková plocha krytých sportovišť:	0,0	m ²
celková plocha nekrytých sportovišť:	756,0	m ²

rozvojová rezerva:	minimální
zázemí sportujících:	ne

vybavení areálu:

kód sportoviště	druh sportoviště	poddruh sportoviště	délka	šířka	výška	plocha	zastřešení	povrch	diváci	stavební stav	poznámka
12301	dětské hřiště	do 8 let			0,0	756,0	ne	tráva	0	použitelné	20 dětí/4 prvky




doporučení rozvoje areálu:

	bez doporučení



1:500

VUH Na Kavčí skále I.

-  hranice areálu
-  hranice dětské hřiště
-  návrh

124

areál:

číslo areálu:	124
název zařízení:	VUH Na Kavčí skále I.

adresa:	Na Kavčí skále, Říčany
telefon:	+420 323 618 153
email:	eva.sebkova@ricany.cz
www:	www.ricany.cz
hlavní uživatel:	veřejnost
kontaktní osoba:	Mgr. Eva Šebková
vlastník:	Město Říčany

di

katastrální území:	Říčany 2
funkční plocha ÚP:	OS

urbanistická plocha areálu:	751,0	m ²
celková plocha krytých sportovišť:	0,0	m ²
celková plocha nekrytých sportovišť:	630,0	m ²

rozvojová rezerva:	minimální
zázemí sportujících:	ne

vybavení areálu:

kód sportoviště	druh sportoviště	poddruh sportoviště	délka	šířka	výška	plocha	zastřešení	povrch	diváci	stavební stav	poznámka
12401	hřiště	multifunkční	30,0	21,0	0,0	630,0	ne	mlat	0	nepoužitelné	parkoviště



doporučení rozvoje areálu:

12401	zrušit s náhradou v areálu 149
	zřídit zde parkoviště



1:1000

Plocha v UP - Ulice Pomezni

-  hranice areálu
-  hranice dětské hřiště
-  návrh

125

areál:

číslo areálu:	125
název zařízení:	Plocha v ÚP - Ulice Pomezní

adresa:	Pomezní, Říčany
telefon:	
email:	
www:	www.ricany.cz
hlavní uživatel:	není
kontaktní osoba:	
vlastník:	Město Říčany

katastrální území:	Říčany 2
funkční plocha ÚP:	OS

urbanistická plocha areálu:	1 1583,0	m ²
celková plocha krytých sportovišť:	0,0	m ²
celková plocha nekrytých sportovišť:	0,0	m ²

rozvojová rezerva:	ano
zázemí sportujících:	ne

vybavení areálu:

kód sportoviště	druh sportoviště	poddruh sportoviště	délka	šířka	výška	plocha	zastřešení	povrch	diváci	stavební stav	poznámka
12501	volná plocha v ÚP										




doporučení rozvoje areálu:

	významná územní rezerva pro sportovní stavbu / areál celoměstského významu
	dočasné využití, udržovaný trávník, psi louka apod.



1:1000

DH U Olivovny

-  hranice areálu
-  hranice dětské hřiště
-  návrh

126

areál:

číslo areálu:	126
název zařízení:	DH U Olivovny

adresa:	U Olivovny, Říčany
telefon:	+420 323 618 153
email:	eva.sebkova@ricany.cz
www:	www.ricany.cz
hlavní uživatel:	veřejnost
kontaktní osoba:	Mgr. Eva Šebková
vlastník:	Město Říčany

katastrální území:	Říčany 2
funkční plocha ÚP:	ZV

urbanistická plocha areálu:	1071,0	m ²
celková plocha krytých sportovišť:	0,0	m ²
celková plocha nekrytých sportovišť:	1071,0	m ²

rozvojová rezerva:	ano
zázemí sportujících:	ne

vybavení areálu:

kód sportoviště	druh sportoviště	poddruh sportoviště	délka	šířka	výška	plocha	zastřešení	povrch	diváci	stavební stav	poznámka
12601	dětské hřiště	do 8 let			0,0	1071,0	ne	smíšený	0	použitelné	34 dětí/7 prvků




doporučení rozvoje areálu:

12601	rozšířit o část pro starší děti



1:2000

ZŠ U Říčanského lesa

-  hranice areálu
-  hranice dětské hřiště
-  návrh

127

areál:

číslo areálu:	127
název zařízení:	ZS U Říčanského lesa
adresa:	Školní 2400/4, Říčany
telefon:	+420 323 666 555
email:	info@zs.ricany.cz
www:	www.zs.ricany.cz
hlavní uživatel:	škola
kontaktní osoba:	Mgr. Dalibor Dudek
vlastník:	Město Říčany

katastrální území:	Říčany 2
funkční plocha UP:	OV

urbanistická plocha areálu:	39640,0	m ²
celková plocha krytých sportovišť:	544,4	m ²
celková plocha nekrytých sportovišť:	270,0	m ²

rozvojová rezerva:	ano
zázemí sportujících:	ano

vybavení areálu:

kód sportoviště	druh sportoviště	poddruh sportoviště	délka	šířka	výška	plocha	zastřešení	povrch	diváci	stavební stav	poznámka
12701	tělocvična	multifunkční	23,6	11,6	6,7	272,7	ano	dřevěný	0	použitelné	
12702	tělocvična	multifunkční	23,5	11,5	6,7	271,7	ano	dřevěný	0	použitelné	
12703	volná plocha	multifunkční	15,0	9,0	0,0	135,0	ne	mlat	0	použitelné	
12704	volná plocha	multifunkční	15,0	9,0	0,0	135,0	ne	mlat	0	použitelné	


doporučení rozvoje areálu:

venkovní plochy	atletický ovál 250m, min. 4 dráhy, včetně sektorů pro skoky a hody (jen kriket)
	uvnitř hřiště s fotbalovou umělou trávou 60x40m
	přestavba na multifunkční hřiště 45x25m, s mini tribunou s možností zastřešení hřiště nafukovací halou (optimálně v místě 12703 a 12704)
	betonový skatepark + asfaltový pumptrack
	venkovní lezecká stěna / boulder
	parkour, workout
	dětské hřiště pro družinu, venkovní učebna
	šatnové zázemí, WC, sprchy, sklady náčiní pro venkovní hřiště
	parkoviště pro cca 40 aut
	dočasně domluvit pronájem hřišť v Olivovně



1:2500

Olivova dětská léčebna

-  hranice areálu
-  hranice dětské hřiště
-  návrh

128

areál:

číslo areálu:	128
název zařízení:	Olivova dětská léčebna
adresa:	Olivova 224, Říčany
telefon:	+420 323 619 188
email:	sekretariat@olivovna.cz
www:	http://www.olivovna.cz/
hlavní uživatel:	léčebna
kontaktní osoba:	Ing. Jiří Bruk
vlastník:	HLAVNÍ MĚSTO PRAHA

katastrální území:	Říčany 2
funkční plocha UP:	OV/ZV

urbanistická plocha areálu:	72694,0	m ²
celková plocha krytých sportovišť:	102,4	m ²
celková plocha nekrytých sportovišť:	4913,0	m ²

rozvojová rezerva:	ano
zázemí sportujících:	ano

vybavení areálu:

kód sportoviště	druh sportoviště	poddruh sportoviště	délka	šířka	výška	plocha	zastřešení	povrch	diváci	stavební stav	poznámka
12801	hřiště	multifunkční	29,5	15,0	0,0	442,5	ne	umělá tráva	0	použitelné	
12802	hřiště	multifunkční	36,0	18,0	0,0	648,0	ne	asfalt	0	použitelné	
12803	tělocvična	multifunkční	13,0	7,9	5,2	102,4	ano	dřevěný	0	se zřetelnými nedostatky	
12804	dětské hřiště	do 8 let				2734,0	ne	smíšený	0	použitelné	34 dětí/7 prvků
12805	dětské hřiště	do 8 let				1000,0	ne	smíšený	0	použitelné	34 dětí/7 prvků
12806	bazén		8,0	4,0	0,0	32,0	ne	voda	0	použitelné	
12807	bazén		4,5	4,5	0,0	20,3	ne	voda	0	použitelné	
12808	výměna přírodního trávníku za umělou		4,5	4,5	0,0	20,3	ne	voda	0	použitelné	
12809	bazén		4,0	4,0	0,0	16,0	ne	voda	0	použitelné	



doporučení rozvoje areálu:

	bez doporučení



1:500

DH Raisova

-  hranice areálu
-  hranice dětské hřiště
-  návrh

129

areál:

číslo areálu:	129
název zařízení:	DH Raisova

adresa:	Raisova, Říčany
telefon:	
email:	radek.smetanka@ricany.cz
www:	www.ricany.cz
hlavní uživatel:	není
kontaktní osoba:	Radek Smetánka
vlastník:	Město Říčany

katastrální území:	Říčany 2
funkční plocha ÚP:	NLZ

urbanistická plocha areálu:	376,0	m ²
celková plocha krytých sportovišť:	0,0	m ²
celková plocha nekrytých sportovišť:	376,0	m ²

rozvojová rezerva:	ano
zázemí sportujících:	ne

vybavení areálu:

kód sportoviště	druh sportoviště	poddruh sportoviště	délka	šířka	výška	plocha	zastřešení	povrch	diváci	stavební stav	poznámka
12901	dětské hřiště	do 8 let				376,0	ne	tráva	0	použitelné	20dětí/7prvků
12902	hřiště	multifunkční	23,0	13,0		299,0	ne	tráva	0	zřetel. nedostatky	




doporučení rozvoje areálu:

	bez doporučení



1:500

Plocha v UP Wolkerova - Pohodové údolí

-  hranice areálu
-  hranice dětské hřiště
-  návrh

130

areál:

číslo areálu:	130
název zařízení:	Plocha v UP Wolkerova - Pohodové údolí
adresa:	Wolkerova, Říčany
telefon:	+420 323 618 153
email:	eva.sebkova@ricany.cz
www:	www.ricany.cz
hlavní uživatel:	není
kontaktní osoba:	Mgr. Eva Šebková
vlastník:	Město Říčany

katastrální území:	Říčany 1
funkční plocha UP:	OS

urbanistická plocha areálu:	1244,0	m ²
celková plocha krytých sportovišť:	0,0	m ²
celková plocha nekrytých sportovišť:	1244,0	m ²

rozvojová rezerva:	ano
zázemí sportujících:	ne

vybavení areálu:

kód sportoviště	druh sportoviště	poddruh sportoviště	délka	šířka	výška	plocha	zastřešení	povrch	diváci	stavební stav	poznámka
13001	volná plocha										




doporučení rozvoje areálu:

13001	je zde záměr na vybudování venkovního hřiště na basketbal
	alternativně, nebo v koordinaci vedle doporučujeme vybudovat menší skatepark navazující na in-line stezku pod ul. Říčanskou do Kolovrat



1:2000

Plochav UP - Věznice

-  hranice areálu
-  hranice dětské hřiště
-  návrh

131

areál:

číslo areálu:	131
název zařízení:	Plocha v UP - Věžnice

adresa:	K Řičanům, Řičany
telefon:	
email:	
www:	www.vscr.cz
hlavní uživatel:	není
kontaktní osoba:	
vlastník:	Česká republika, Věžeňská sl. ČR

katastrální území:	Řičany 3
funkční plocha UP:	OS

urbanistická plocha areálu:	14302,0	m ²
celková plocha krytých sportovišť:		m ²
celková plocha nekrytých sportovišť:		m ²

rozvojová rezerva:	ano
zázemí sportujících:	ne

vybavení areálu:

kód sportoviště	druh sportoviště	poddruh sportoviště	délka	šířka	výška	plocha	zastřešení	povrch	diváci	stavební stav	poznámka
13101	volná plocha										




doporučení rozvoje areálu:

	rozšířit území pro sport na celý pozemek viz plánek, změna územního plánu na OS
	dlouhodobá územní rezerva pro stadion s kapacitou do cca 1500 diváků pro atletiku 400m, ragby a fotbal
	funkce až dle aktuální potřeby v budoucnosti např. krytá hala, zimní stadion apod.
	dlouhodobá územní rezerva pro krytou halu s kapacitou do cca 500 diváků
	dlouhodobá územní rezerva pro krytý zimní stadion
	tréninkové venkovní plochy



1:1000

Plocha v UP - Na Vysoké

-  hranice areálu
-  hranice dětské hřiště
-  návrh

132

areál:

číslo areálu:	132
název zařízení:	Plocha v UP - Na Vysoké
adresa:	Široká 19, Říčany
telefon:	
email:	
www:	
hlavní uživatel:	není
kontaktní osoba:	Dufek Ondřej, Hrbková Dana
vlastník:	Dufek Ondřej, Hrbková Dana

katastrální území:	Říčany 3
funkční plocha ÚP:	OS

urbanistická plocha areálu:	5809,0	m ²
celková plocha krytých sportovišť:		m ²
celková plocha nekrytých sportovišť:		m ²

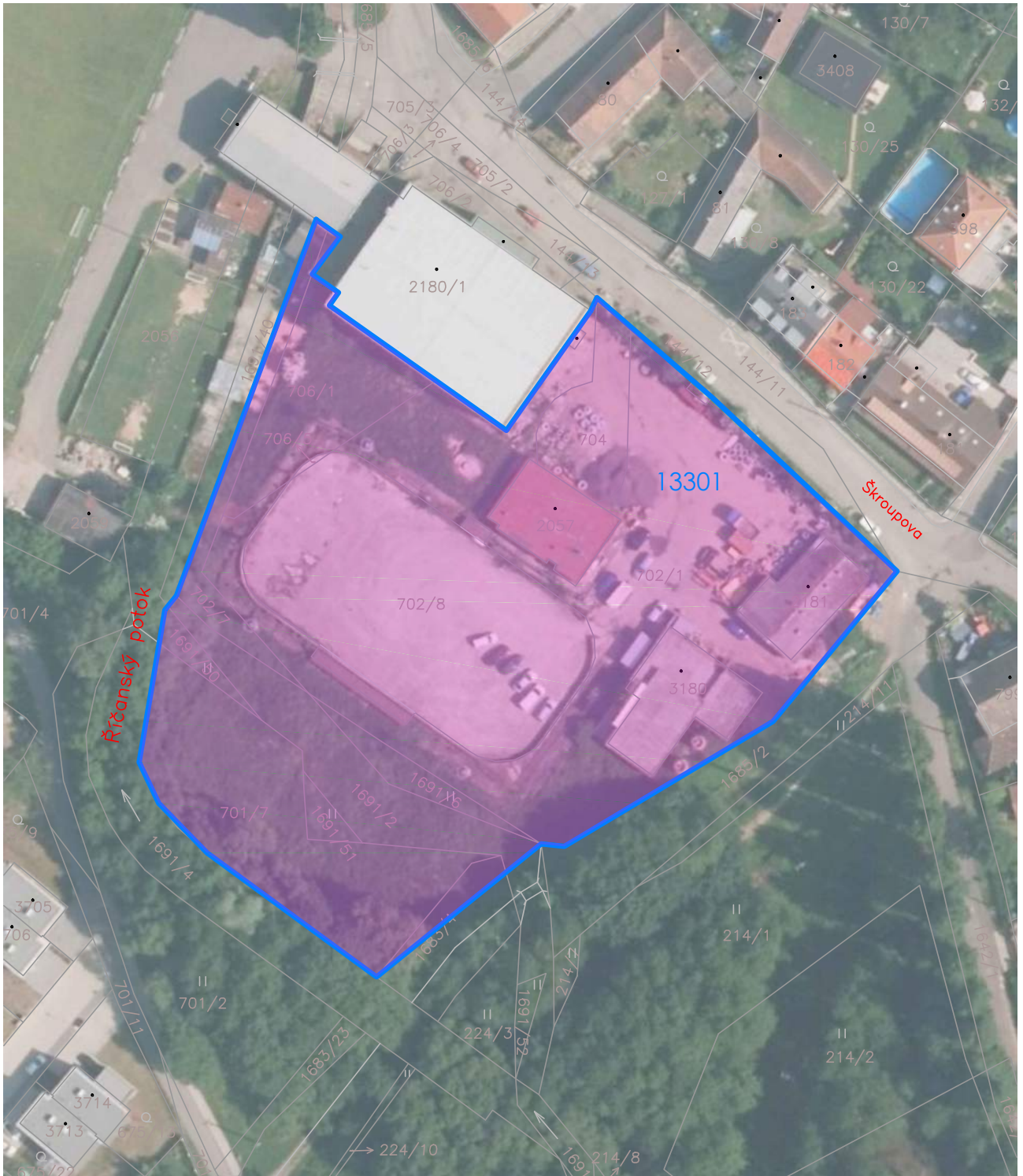
rozvojová rezerva:	ano
zázemí sportujících:	ne

vybavení areálu:

kód sportoviště	druh sportoviště	poddruh sportoviště	délka	šířka	výška	plocha	zastřešení	povrch	diváci	stavební stav	poznámka
13201	volná plocha										




doporučení rozvoje areálu:

13201	in-line okruh
	dětské hřiště
	multifunkční hřiště



1:1000

Zimní stadion Říčany

-  hranice areálu
-  hranice dětské hřiště
-  návrh

133

areál:

číslo areálu:	133
název zařízení:	Zimní stadion Říčany

adresa:	Škroupova, Říčany
telefon:	
email:	
www:	www.ricany.cz
hlavní uživatel:	
kontaktní osoba:	není
vlastník:	Město Říčany

katastrální území:	Říčany 1
funkční plocha ÚP:	OS

urbanistická plocha areálu:	8776,0	m ²
celková plocha krytých sportovišť:	0,0	m ²
celková plocha nekrytých sportovišť:	8776,0	m ²

rozvojová rezerva:	ano
zázemí sportujících:	ne

vybavení areálu:

kód sportoviště	druh sportoviště	poddruh sportoviště	délka	šířka	výška	plocha	zastřešení	povrch	diváci	stavební stav	poznámka
13301	volná plocha										




doporučení rozvoje areálu:

zimní stadion je připraven ve fázi před zahájením výstavby
důsledně řešit kapacitu parkování a příjezdní trasu od ul. Široké
v případě nerealizace v této lokalitě, přesunout záměr do lokality č. 131 nebo 144



1:1000

DH Platanová

-  hranice areálu
-  hranice dětské hřiště
-  návrh

134

areál:

číslo areálu:	134
název zařízení:	DH Platanová

adresa:	Platanová, Říčany
telefon:	
email:	
www:	www.fidgroup.cz, www.optreal.cz
hlavní uživatel:	veřejnost
kontaktní osoba:	
vlastník:	FID GROUP a.s., OPTREAL, spol. s r.o.

katastrální území:	Říčany 1
funkční plocha ÚP:	ZV

urbanistická plocha areálu:	2450,0	m ²
celková plocha krytých sportovišť:	0,0	m ²
celková plocha nekrytých sportovišť:	567,0	m ²

rozvojová rezerva:	ano
zázemí sportujících:	ne

vybavení areálu:

kód sportoviště	druh sportoviště	poddruh sportoviště	délka	šířka	výška	plocha	zastřešení	povrch	diváci	stavební stav	poznámka
13401	dětské hřiště					567,0	ne	smíšený	0	použitelné	20dětí/7prvků




doporučení rozvoje areálu:

	doplňit o malé multifunkční hřiště



1:500

Hřiště Na Vysoké

-  hranice areálu
-  hranice dětské hřiště
-  návrh

135

areál:

číslo areálu:	135
název zařízení:	Hřiště Na Vysoké
adresa:	Na Vysoké, Říčany
telefon:	
email:	
www:	
hlavní uživatel:	soukromé nepřístupné
kontaktní osoba:	
vlastník:	Jelínek Petr

katastrální území:	Říčany 3
funkční plocha ÚP:	NSX

urbanistická plocha areálu:	893,0	m ²
celková plocha krytých sportovišť:	0,0	m ²
celková plocha nekrytých sportovišť:	288,0	m ²

rozvojová rezerva:	ne
zázemí sportujících:	ne

vybavení areálu:

kód sportoviště	druh sportoviště	poddruh sportoviště	délka	šířka	výška	plocha	zastřešení	povrch	diváci	stavební stav	poznámka
13501	hřiště	víceúčelové	24,0	12,0	0,0	288,0	ne	tráva	0	použitelné	




doporučení rozvoje areálu:

bez doporučení, soukromé



1:500

DH Purkyňova

-  hranice areálu
-  hranice dětské hřiště
-  návrh

136

areál:

číslo areálu:	136
název zařízení:	DH Purkyňova

adresa:	Purkyňova, Říčany
telefon:	
email:	
www:	
hlavní uživatel:	veřejnost
kontaktní osoba:	
vlastník:	2x SVJ Bytového domu

katastrální území:	Říčany 1
funkční plocha ÚP:	BH

urbanistická plocha areálu:	404,0 m ²
celková plocha krytých sportovišť:	0,0 m ²
celková plocha nekrytých sportovišť:	404,0 m ²

rozvojová rezerva:	ano
zázemí sportujících:	ne

vybavení areálu:

kód sportoviště	druh sportoviště	poddruh sportoviště	délka	šířka	výška	plocha	zastřešení	povrch	diváci	stavební stav	poznámka
13601	dětské hřiště	do 8 let				404,0	ne	tráva	0	použitelné	17děti/2prvky




doporučení rozvoje areálu:

	bez doporučení, soukromé



1:1000

DH Na Fialce - u bytovek

-  hranice areálu
-  hranice dětské hřiště
-  návrh

137

areál:

číslo areálu:	137
název zařízení:	DH Na Fialce - u bytovek
adresa:	Na Fialce, Říčany
telefon:	
email:	
www:	www.ricanybydleni.cz
hlavní uživatel:	veřejnost
kontaktní osoba:	
vlastník:	RIM ENGINEERING, s.r.o.

katastrální území:	Říčany 1
funkční plocha ÚP:	ZV

urbanistická plocha areálu:	587,0	m ²
celková plocha krytých sportovišť:	0,0	m ²
celková plocha nekrytých sportovišť:	587,0	m ²


rozvojová rezerva:	ano
zázemí sportujících:	ne

vybavení areálu:

kód sportoviště	druh sportoviště	poddruh sportoviště	délka	šířka	výška	plocha	zastřešení	povrch	diváci	stavební stav	poznámka
13701	dětské hřiště	do 8 let				587,0	ne		0	použitelné	15dětí/6prvky

doporučení rozvoje areálu:

	na to, že je to hřiště na hlavní pěší trase městem, chabý výsledek
	bez doporučení, soukromé



1:500

PRP Kamenická

-  hranice areálu
-  hranice dětské hřiště
-  návrh

138

areál:

číslo areálu:	138
název zařízení:	Potencionální rozvojová plocha ul. Kamenická

adresa:	Kamenická, Říčany
telefon:	+420 323 618 153
email:	eva.sebkova@ricany.cz
www:	www.ricany.cz
hlavní uživatel:	veřejnost
kontaktní osoba:	Mgr. Eva Šebková
vlastník:	Město Říčany

katastrální území:	Říčany 2
funkční plocha ÚP:	ZV

urbanistická plocha areálu:	939,0	m ²
celková plocha krytých sportovišť:		m ²
celková plocha nekrytých sportovišť:	0,0	m ²

rozvojová rezerva:	ano
zázemí sportujících:	ne

vybavení areálu:

kód sportoviště	druh sportoviště	poddruh sportoviště	délka	šířka	výška	plocha	zastřešení	povrch	diváci	stavební stav	poznámka
13801	rozvojová plocha										



doporučení rozvoje areálu:

	rezerva pro vybudování hřiště pro parkour, workout
	rezerva pro skatepark (jen v případě nerealizace skateparku na 155)



1:500

ZŠ Nerudova

-  hranice areálu
-  hranice dětské hřiště
-  návrh

139

areál:

číslo areálu:	139
název zařízení:	ZŠ Nerudova

adresa:	Nerudova 481, Říčany
telefon:	+420 731 449 247
email:	jitka.machackova@zsp.ricany.cz
www:	web.zs-nerudova.cz
hlavní uživatel:	škola
kontaktní osoba:	Mgr. Jitka Macháčková
vlastník:	Město Říčany

katastrální území:	Říčany 1
funkční plocha UP:	OV

urbanistická plocha areálu:	909,0 m ²
celková plocha krytých sportovišť:	53,0 m ²
celková plocha nekrytých sportovišť:	0,0 m ²

rozvojová rezerva:	
zázemí sportujících:	ano

vybavení areálu:

kód sportoviště	druh sportoviště	poddruh sportoviště	délka	šířka	výška	plocha	zastřešení	povrch	diváci	stavební stav	poznámka
13901	tělocvična	multifunkční	10,2	5,2	3,2	53,0	ano		0		




doporučení rozvoje areálu:

bez doporučení



1:500

Domov Pod Kavčí Skálou

-  hranice areálu
-  hranice dětské hřiště
-  návrh

140

areál:

číslo areálu:	140
název zařízení:	Domov Pod Kavčí Skálou Říčany

adresa:	Marie Pujmanové 2045, 251 01 Říčany
telefon:	608041545
email:	reditel@domovpks.cz
www:	www.domovpks.cz
hlavní uživatel:	senioři
kontaktní osoba:	Ing. Bc. Václav Brácha
vlastník:	Středočeský kraj, Zborovská 81/11, Smíchov, 15000 Praha 5

katastrální území:	Říčany
funkční plocha ÚP:	BH

urbanistická plocha areálu:	2473,0	m ²
celková plocha krytých sportovišť:	0,0	m ²
celková plocha nekrytých sportovišť:	77,0	m ²

rozvojová rezerva:	ne
zázemí sportujících:	ne

vybavení areálu:

kód sportoviště	druh sportoviště	poddruh sportoviště	délka	šířka	výška	plocha	zastřešení	povrch	diváci	stavební stav	poznámka
14001	cvičební sál	multifunkční	11,0	7,0	3,2	77,0	ano	jiný umělý	ne	použitelné	




doporučení rozvoje areálu:

	v docházkové vzdálenosti, např. areál č. 150 nebo v areálu instalovat prvky pro seniory



1:500

DH Sukova

-  hranice areálu
-  hranice dětské hřiště
-  návrh

141

areál:

číslo areálu:	141
název zařízení:	DH Sukova
adresa:	Sukova, Říčany
telefon:	
email:	
www:	
hlavní uživatel:	soukromé nepřístupné
kontaktní osoba:	
vlastník:	SVJ bytového domu

katastrální území:	Říčany 1
funkční plocha ÚP:	ZV

urbanistická plocha areálu:	529,0 m ²
celková plocha krytých sportovišť:	0,0 m ²
celková plocha nekrytých sportovišť:	529,0 m ²

rozvojová rezerva:	ne
zázemí sportujících:	ne

vybavení areálu:

kód sportoviště	druh sportoviště	poddruh sportoviště	délka	šířka	výška	plocha	zastřešení	povrch	diváci	stavební stav	poznámka
14101	dětské hřiště	do 8 let				529,0	ne	tráva	0	se zřetelnými nedostatky	15dětí/5prvků




doporučení rozvoje areálu:

bez doporučení



1:500

DH Družstevní

-  hranice areálu
-  hranice dětské hřiště
-  návrh

142

areál:

číslo areálu:	142
název zařízení:	DH Družstevní

adresa:	Družstevní, Říčany
telefon:	+420 323 618 153
email:	eva.sebkova@ricany.cz
www:	www.ricany.cz
hlavní uživatel:	veřejnost
kontaktní osoba:	Mgr. Eva Šebková
vlastník:	Město Říčany

katastrální území:	Říčany 1
funkční plocha ÚP:	ZV

urbanistická plocha areálu:	1057,0 m ²
celková plocha krytých sportovišť:	0,0 m ²
celková plocha nekrytých sportovišť:	1057,0 m ²

rozvojová rezerva:	ano
zázemí sportujících:	ne

vybavení areálu:

kód sportoviště	druh sportoviště	poddruh sportoviště	délka	šířka	výška	plocha	zastřešení	povrch	diváci	stavební stav	poznámka
14201	dětské hřiště	do 8 let				1057,0	ne	smíšený	0	použitelné	20děti/5prvků




doporučení rozvoje areálu:

	bez doporučení



1:500

PRP U Mostu

-  hranice areálu
-  hranice dětské hřiště
-  návrh

143

areál:

číslo areálu:	143
název zařízení:	Potencionální rozvojová plocha ul. U Mostu

adresa:	U Mostu, Říčany
telefon:	+420 323 618 153
email:	eva.sebkova@ricany.cz
www:	www.ricany.cz
hlavní uživatel:	není
kontaktní osoba:	Mgr. Eva Šebková
vlastník:	Město Říčany

katastrální území:	Říčany 1
funkční plocha ÚP:	ZV

urbanistická plocha areálu:	1480,0	m ²
celková plocha krytých sportovišť:		m ²
celková plocha nekrytých sportovišť:		m ²

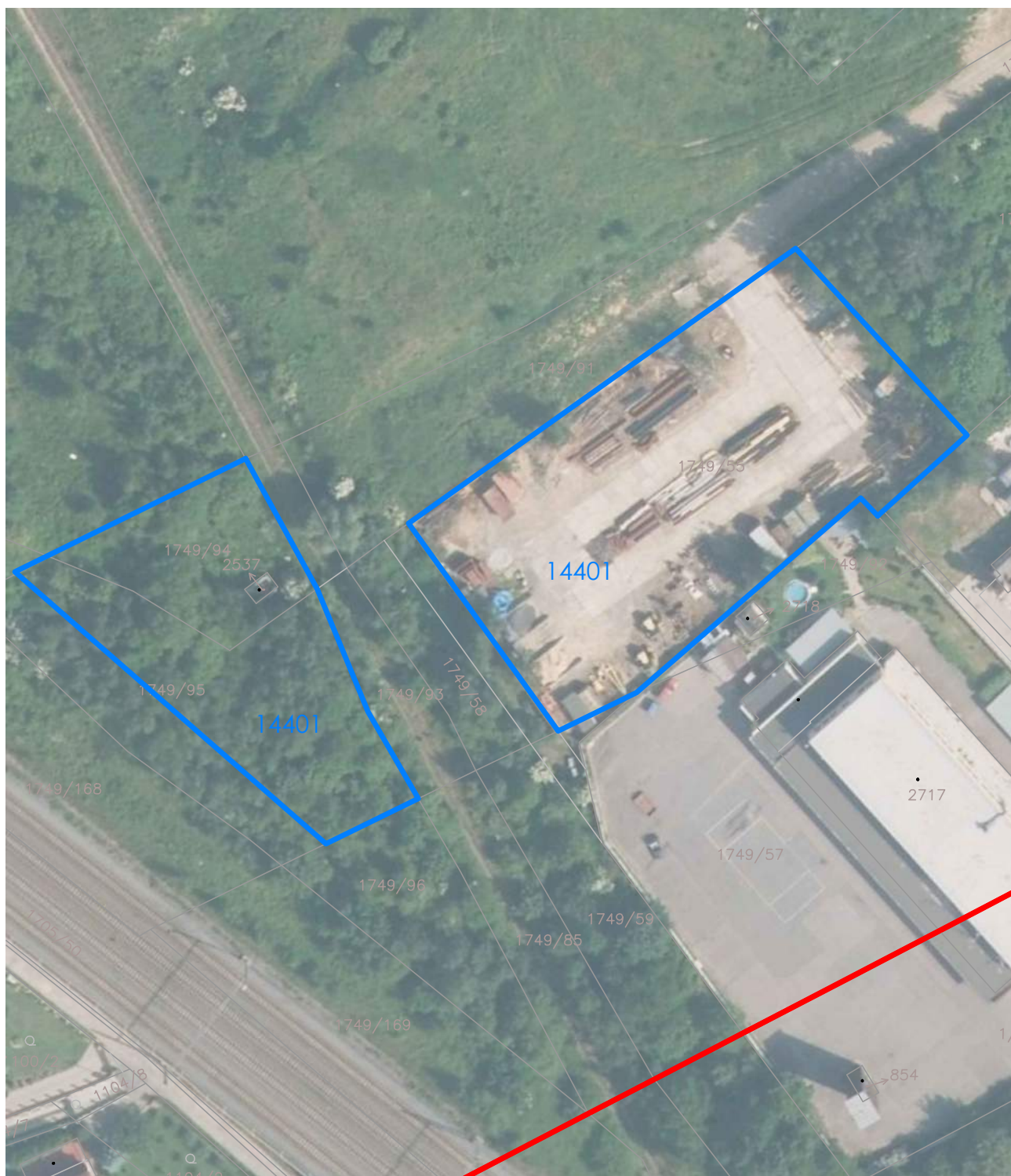
rozvojová rezerva:	ano
zázemí sportujících:	ne

vybavení areálu:

kód sportoviště	druh sportoviště	poddruh sportoviště	délka	šířka	výška	plocha	zastřešení	povrch	diváci	stavební stav	poznámka
14301	rozvojová plocha								0		




doporučení rozvoje areálu:

14301	parkour, workout



1:1000

Plocha v UP - stavební dvůr

-  hranice areálu
-  hranice dětské hřiště
-  návrh

144

areál:

číslo areálu:	144
název zařízení:	Plocha v UP - stavební dvůr za HZS

adresa:	U Trati, Říčany
telefon:	
email:	
www:	www.ricany.cz
hlavní uživatel:	není
kontaktní osoba:	
vlastník:	Město Říčany

katastrální území:	Říčany 3
funkční plocha ÚP:	OS

urbanistická plocha areálu:	5538,0 m ²
celková plocha krytých sportovišť:	m ²
celková plocha nekrytých sportovišť:	m ²


rozvojová rezerva:	ano
zázemí sportujících:	ne

vybavení areálu:

kód sportoviště	druh sportoviště	poddruh sportoviště	délka	šířka	výška	plocha	zastřešení	povrch	diváci	stavební stav	poznámka
14401	volná plocha										




doporučení rozvoje areálu:

prostorová rezerva, např. pro specializované sportoviště, v návaznosti na obchodní sektor



1:500

DH Vančurova - Poláčkova

-  hranice areálu
-  hranice dětské hřiště
-  návrh

145

areál:

číslo areálu:	145
název zařízení:	DH Vančurova - Poláčkova

adresa:	Vančurova/Poláčkova, Říčany
telefon:	+420 323 618 153
email:	eva.sebkova@ricany.cz
www:	www.ricany.cz
hlavní uživatel:	veřejnost
kontaktní osoba:	Mgr. Eva Šebková
vlastník:	Město Říčany

katastrální území:	Říčany 2
funkční plocha UP:	ZV

urbanistická plocha areálu:	546,0	m ²
celková plocha krytých sportovišť:	0,0	m ²
celková plocha nekrytých sportovišť:	546,0	m ²

rozvojová rezerva:	
zázemí sportujících:	ne

vybavení areálu:

kód sportoviště	druh sportoviště	poddruh sportoviště	délka	šířka	výška	plocha	zastřešení	povrch	diváci	stavební stav	poznámka
14501	dětské hřiště					546,0	ne	smíšený	0	použitelné	13dětí/4prvky




doporučení rozvoje areálu:

	bez doporučení



1:500

PRP Olivova

-  hranice areálu
-  hranice dětské hřiště
-  návrh

146

areál:

číslo areálu:	146
název zařízení:	Potencionální rozvojová plocha ul. Olivova

adresa:	Olivova, Říčany
telefon:	+420 323 618 153
email:	eva.sebkova@ricany.cz
www:	www.ricany.cz
hlavní uživatel:	veřejnost
kontaktní osoba:	Mgr. Eva Šebková
vlastník:	Město Říčany

katastrální území:	Říčany
funkční plocha ÚP:	ZV

urbanistická plocha areálu:	733,0	m ²
celková plocha krytých sportovišť:		m ²
celková plocha nekrytých sportovišť:		m ²


rozvojová rezerva:	ano
zázemí sportujících:	ne

vybavení areálu:

kód sportoviště	druh sportoviště	poddruh sportoviště	délka	šířka	výška	plocha	zastřešení	povrch	diváci	stavební stav	poznámka
14601	rozvojová plocha										




doporučení rozvoje areálu:

	bez doporučení, prostorová rezerva



1:500

MFH 1. máje

-  hranice areálu
-  hranice dětské hřiště
-  návrh

147

areál:

číslo areálu:	147
název zařízení:	Multifunkční hřiště 1. máje
adresa:	1. máje, Říčany
telefon:	+420 323 618 153
email:	eva.sebkova@ricany.cz
www:	www.ricany.cz
hlavní uživatel:	veřejnost
kontaktní osoba:	Mgr. Eva Šebková
vlastník:	Město Říčany

katastrální území:	Říčany
funkční plocha ÚP:	OS

urbanistická plocha areálu:	120,0	m ²
celková plocha krytých sportovišť:	0,0	m ²
celková plocha nekrytých sportovišť:	120,0	m ²

rozvojová rezerva:	
zázemí sportujících:	ne

vybavení areálu:

kód sportoviště	druh sportoviště	poddruh sportoviště	délka	šířka	výška	plocha	zastřešení	povrch	diváci	stavební stav	poznámka
14701	hřiště	multifunkční	15,0	8,0	0,0	120,0	ne		0	se závažnými nedostatky	




doporučení rozvoje areálu:

14701	již zaniklo, neobnovovat



1:1000

Areál pro koně

-  hranice areálu
-  hranice dětské hřiště
-  návrh

148

areál:

číslo areálu:	148
název zařízení:	Areál pro koně
adresa:	Na Obci, Říčany
telefon:	
email:	
www:	www.ricany.cz
hlavní uživatel:	
kontaktní osoba:	
vlastník:	Město Říčany

katastrální území:	Říčany 1
funkční plocha ÚP:	ZV

urbanistická plocha areálu:	7963,0	m ²
celková plocha krytých sportovišť:		m ²
celková plocha nekrytých sportovišť:		m ²

rozvojová rezerva:	
zázemí sportujících:	ne

vybavení areálu:

kód sportoviště	druh sportoviště	poddruh sportoviště	délka	šířka	výška	plocha	zastřešení	povrch	diváci	stavební stav	poznámka
14801	areál pro koně					7963,0	ne		0	použitelné	




doporučení rozvoje areálu:

	zachovat funkci pro koně
	alternativně zvážit využití pro 1.ZŠ - víceúčelové hřiště, běžecký ovál 200m, rovinka 60m, apod.



1:500

MFH Na Kavčí skále II.

-  hranice areálu
-  hranice dětské hřiště
-  návrh

149

areál:

číslo areálu:	149
název zařízení:	Multifunkční hřiště Na Kavčí skále II.

adresa:	Na Kavčí skále, Říčany
telefon:	+420 323 618 153
email:	eva.sebkova@ricany.cz
www:	www.ricany.cz
hlavní uživatel:	veřejně přístupné
kontaktní osoba:	Mgr. Eva Šebková
vlastník:	Město Říčany

katastrální území:	Říčany 2
funkční plocha UP:	ZV

urbanistická plocha areálu:	351,0 m ²
celková plocha krytých sportovišť:	0,0 m ²
celková plocha nekrytých sportovišť:	351,0 m ²

rozvojová rezerva:	ano
zázemí sportujících:	ne

vybavení areálu:

kód sportoviště	druh sportoviště	poddruh sportoviště	délka	šířka	výška	plocha	zastřešení	povrch	diváci	stavební stav	poznámka
14901	hřiště	multifunkční	27,0	13,0	0,0	351,0	ne	mlat	0	se závažnými nedostatky	




doporučení rozvoje areálu:

14901	obnovit v plném rozsahu jako multifunkční hřiště s hrazením (ve svahu)
	hrazení je možné z venkovní strany využít jako lezeckou stěnu



1:500

DH Marie Pujmanové

-  hranice areálu
-  hranice dětské hřiště
-  návrh

150

areál:

číslo areálu:	150
název zařízení:	DH Marie Pujmanové
adresa:	Marie Pujmanové, Říčany
telefon:	+420 323 618 153
email:	eva.sebkova@ricany.cz
www:	www.ricany.cz
hlavní uživatel:	veřejně přístupné
kontaktní osoba:	Mgr. Eva Šebková
vlastník:	Město Říčany

katastrální území:	Říčany 2
funkční plocha ÚP:	ZV

urbanistická plocha areálu:	284,0	m ²
celková plocha krytých sportovišť:	0,0	m ²
celková plocha nekrytých sportovišť:	284,0	m ²

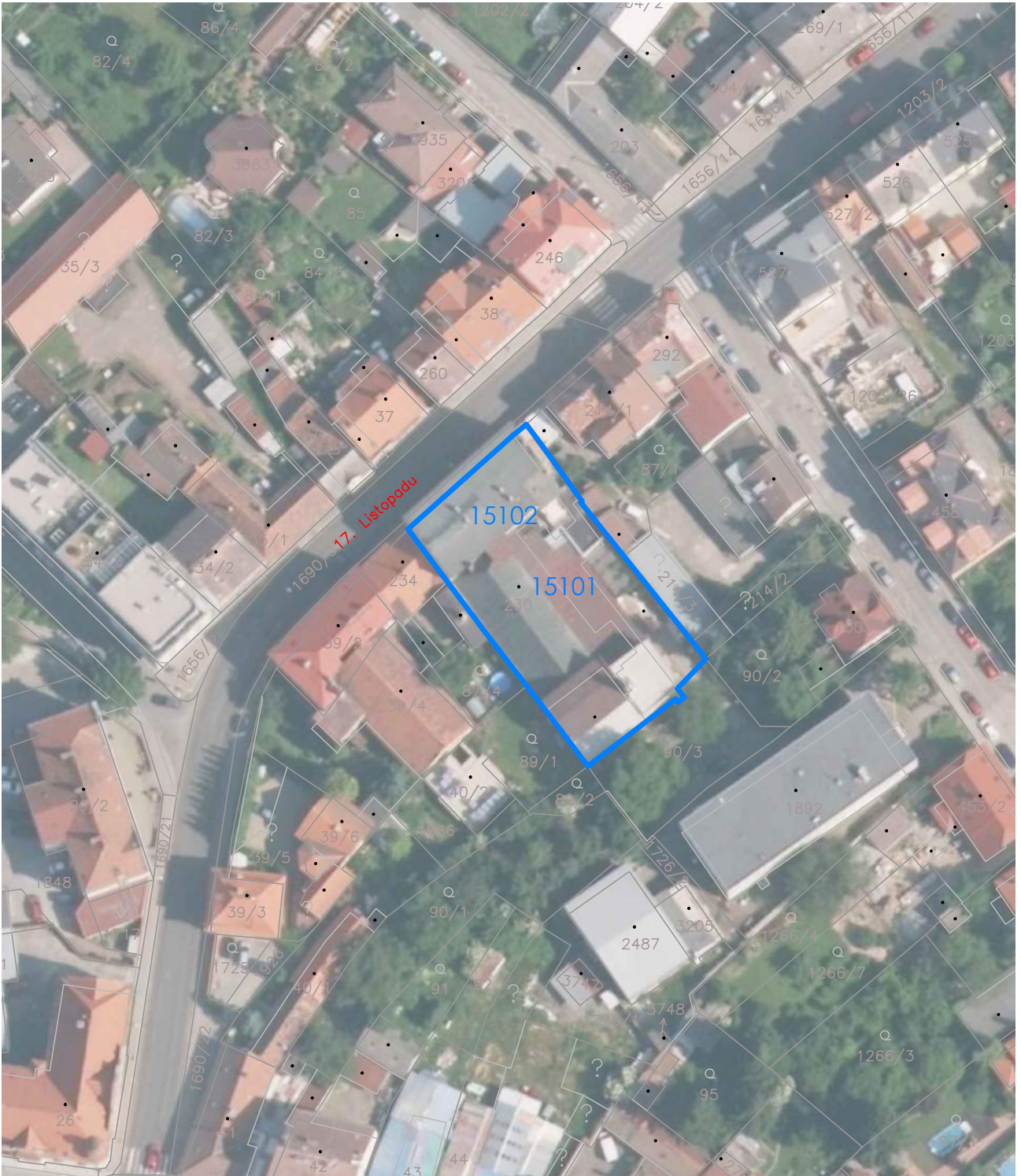
rozvojová rezerva:	ano
zázemí sportujících:	ne

vybavení areálu:

kód sportoviště	druh sportoviště	poddruh sportoviště	délka	šířka	výška	plocha	zastřešení	povrch	diváci	stavební stav	poznámka
15001	dětské hřiště	do 8 let				284,0	ne	tráva	0	se závažnými nedostatky	6dětí/2prvky

doporučení rozvoje areálu:

15001	přemístit do přehlednějšího prostoru a rozšířit pro ovšechny věkové kategorie
	pozor při přemístění na stávající sáňkovací louku



1:1000

KC Labuň

- hranice areálu
- hranice dětské hřiště
- návrh

151

areál:

číslo areálu:	151
název zařízení:	KC Labut'

adresa:	ul. 17. Listopadu 214, 251 01, Říčany
telefon:	+420 323 602 456
email:	levicky@kclabut.cz
www:	www.ricany.cz
hlavní uživatel:	veřejně přístupné
kontaktní osoba:	ing. Vladimír Levický – ředitel
vlastník:	Město Říčany

katastrální území:	Říčany 1
funkční plocha ÚP:	OV

urbanistická plocha areálu:	1333,0	m ²
celková plocha krytých sportovišť:	289,8	m ²
celková plocha nekrytých sportovišť:	0,0	m ²


rozvojová rezerva:	ne
zázemí sportujících:	ano

vybavení areálu:

kód sportoviště	druh sportoviště	poddruh sportoviště	délka	šířka	výška	plocha	zastřešení	povrch	diváci	stavební stav	poznámka
15101	cvičební sál	kulturní	21,4	10,5	5,5	224,7	ne	dřevěný	0	použitelný	s podiem
15102	cvičební sál	kulturní	9,3	7,0	4,2	65,1	ne	dřevěný	0	použitelný	přísálí



doporučení rozvoje areálu:

bez doporučení



1:1000

PRP U Kamene

-  hranice areálu
-  hranice dětské hřiště
-  návrh

152

areál:

číslo areálu:	152
název zařízení:	Potencionální rozvojová plocha ul. U Kamene

adresa:	U Kamene, Říčany
telefon:	+420 323 618 153
email:	eva.sebkova@ricany.cz
www:	www.ricany.cz
hlavní uživatel:	není
kontaktní osoba:	Mgr. Eva Šebková
vlastník:	Město Říčany

katastrální území:	Říčany 2
funkční plocha ÚP:	NSX

urbanistická plocha areálu:	5200,0	m ²
celková plocha krytých sportovišť:	0,0	m ²
celková plocha nekrytých sportovišť:	0,0	m ²

rozvojová rezerva:	ano
zázemí sportujících:	ne

vybavení areálu:

kód sportoviště	druh sportoviště	poddruh sportoviště	délka	šířka	výška	plocha	zastřešení	povrch	diváci	stavební stav	poznámka
15201	rozvojová plocha										

doporučení rozvoje areálu:

bikepark	trial, dirt-jump, hliněný pumptrack - soubor prvků přírodního charakteru
	parkour

areál:

číslo areálu:	153
název zařízení:	Potencionální rozvojová plocha ul. Na Vysoké

adresa:	Na Vysoké, Říčany
telefon:	
email:	
www:	
hlavní uživatel:	není
kontaktní osoba:	Hladík J., Pánková P., Staněk J., Staňková D., Vlček B.
vlastník:	Hladík J., Pánková P., Staněk J., Staňková D., Vlček B.

katastrální území:	Říčany 2
funkční plocha ÚP:	SM

urbanistická plocha areálu:	400,0 m ²
celková plocha krytých sportovišť:	0,0 m ²
celková plocha nekrytých sportovišť:	0,0 m ²

rozvojová rezerva:	ano
zázemí sportujících:	ne

vybavení areálu:

kód sportoviště	druh sportoviště	poddruh sportoviště	délka	šířka	výška	plocha	zastřešení	povrch	diváci	stavební stav	poznámka
15301	rozvojová plocha										




doporučení rozvoje areálu:

15301	plánovaný obytný okrsek doplnit o dětské hřiště pro všechny věkové kategorie a malé multifunkční hřiště



1:1000

PRP Kozinova

-  hranice areálu
-  hranice dětské hřiště
-  návrh

154

areál:

číslo areálu:	154
název zařízení:	Potencionální rozvojová plocha ul. Kozinova
adresa:	Kozinova, Říčany
telefon:	+420 323 618 153
email:	eva.sebkova@ricany.cz
www:	www.ricany.cz
hlavní uživatel:	není
kontaktní osoba:	Mgr. Eva Šebková
vlastník:	Město Říčany

katastrální území:	Říčany 2
funkční plocha ÚP:	ZV

urbanistická plocha areálu:	5470,0 m ²
celková plocha krytých sportovišť:	0,0 m ²
celková plocha nekrytých sportovišť:	0,0 m ²

rozvojová rezerva:	ano
zázemí sportujících:	ne

vybavení areálu:

kód sportoviště	druh sportoviště	poddruh sportoviště	délka	šířka	výška	plocha	zastřešení	povrch	diváci	stavební stav	poznámka
15401	rozvojová plocha										

doporučení rozvoje areálu:

15401	dětské hřiště
	malé multifunkční hřiště
	parkour, workout
	psí louka

areál:

číslo areálu:	155
název zařízení:	Potencionální rozvojová plocha ul. Smiřických
adresa:	ul. Smiřických, Říčany
telefon:	
email:	
www:	
hlavní uživatel:	
kontaktní osoba:	
vlastník:	SZDC, ČD

katastrální území:	Říčany 2
funkční plocha ÚP:	ZO

urbanistická plocha areálu:	1338,0 m ²
celková plocha krytých sportovišť:	0,0 m ²
celková plocha nekrytých sportovišť:	0,0 m ²

rozvojová rezerva:	ano
zázemí sportujících:	ne

vybavení areálu:

kód sportoviště	druh sportoviště	poddruh sportoviště	délka	šířka	výška	plocha	zastřešení	povrch	diváci	stavební stav	poznámka
15501	rozvojová plocha										



doporučení rozvoje areálu:

15501	skatepark, street



1:2000

PRP DH Nad Vodárnou

-  hranice areálu
-  hranice dětské hřiště
-  návrh

156

areál:

číslo areálu:	156
název zařízení:	Potencionální rozvojová plocha Nad Vodárnou
adresa:	Nad Vodárnou, Říčany
telefon:	
email:	radek.smetanka@ricany.cz
www:	www.ricany.cz
hlavní uživatel:	není
kontaktní osoba:	Radek Smetánka
vlastník:	Město Říčany

katastrální území:	Říčany 2
funkční plocha ÚP:	NLZ / NXS

urbanistická plocha areálu:	200,0 m ²
celková plocha krytých sportovišť:	0,0 m ²
celková plocha nekrytých sportovišť:	0,0 m ²

rozvojová rezerva:	ano
zázemí sportujících:	ne

vybavení areálu:

kód sportoviště	druh sportoviště	poddruh sportoviště	délka	šířka	výška	plocha	zastřešení	povrch	diváci	stavební stav	poznámka
15601	rozvojová plocha										
15602	rozvojová plocha										

doporučení rozvoje areálu:

15601	nové dětské hřiště pro děti všech věkových kategorií v docházkové vzdálenosti + malé multifunkční hřiště (plácek)
15602	alternativní plocha využitelná pro nové dětské hřiště a malé multifunkční hřiště
	stačí využít jednu z alternativních ploch

areál:

číslo areálu:	157
název zařízení:	Potencionální rozvojová plocha Ořechovka
adresa:	Zaječí ul., Říčany
telefon:	+420 323 618 153
email:	eva.sebkova@ricany.cz
www:	www.ricany.cz
hlavní uživatel:	není
kontaktní osoba:	Mgr. Eva Šebková
vlastník:	Město Říčany

katastrální území:	Říčany 2
funkční plocha ÚP:	NSX

urbanistická plocha areálu:	200,0 m ²
celková plocha krytých sportovišť:	0,0 m ²
celková plocha nekrytých sportovišť:	0,0 m ²

rozvojová rezerva:	ano
zázemí sportujících:	ne

vybavení areálu:

kód sportoviště	druh sportoviště	poddruh sportoviště	délka	šířka	výška	plocha	zastřešení	povrch	diváci	stavební stav	poznámka
15701	rozvojová plocha										




doporučení rozvoje areálu:

15701	psí louka



1:1000

PRP u lesní cesty k Tehovu

-  hranice areálu
-  hranice dětské hřiště
-  návrh

158

areál:

číslo areálu:	158
název zařízení:	Potencionální rozvojová plocha, les k Tehovu
adresa:	lesní cesta k Tehovu, Říčany
telefon:	
email:	radek.smetanka@ricany.cz
www:	www.ricany.cz
hlavní uživatel:	není
kontaktní osoba:	Radek Smetánka
vlastník:	Město Říčany

katastrální území:	Říčany 2
funkční plocha ÚP:	NLZ

urbanistická plocha areálu:	200,0 m ²
celková plocha krytých sportovišť:	0,0 m ²
celková plocha nekrytých sportovišť:	0,0 m ²

rozvojová rezerva:	ano
zázemí sportujících:	ne

vybavení areálu:

kód sportoviště	druh sportoviště	poddruh sportoviště	délka	šířka	výška	plocha	zastřešení	povrch	diváci	stavební stav	poznámka
15801	rozvojová plocha										

doporučení rozvoje areálu:

15801	lesní posilovna, mini lanový parkour

areál:

číslo areálu:	201
název zařízení:	Sokolovna TJ SOKOL ŘaR
adresa:	Strašinská 294/3, Říčany
telefon:	+420 603 531 125
email:	info@sokolricany.cz
www:	www.sokolricany.cz
hlavní uživatel:	sportovní klub
kontaktní osoba:	Jarmila Voráčková
vlastník:	TJ SOKOL ŘaR

katastrální území:	Radošovice
funkční plocha ÚP:	OS

urbanistická plocha areálu:	2174,0 m ²
celková plocha krytých sportovišť:	228,5 m ²
celková plocha nekrytých sportovišť:	0,0 m ²

rozvojová rezerva:	ano
zázemí sportujících:	ano

vybavení areálu:

kód sportoviště	druh sportoviště	poddruh sportoviště	délka	šířka	výška	plocha	zastřešení	povrch	diváci	stavební stav	poznámka
20101	tělocvična	multifunkční	19,7	11,6	4,7	228,5	ano	dřevěný	0	se zřetelnými nedostatky	

doporučení rozvoje areálu:

20101	nutná kompletní přestavba, nový objekt by měl splňovat požadavky Sokola ve 21. století



1:1000

Sportovní areál Strašinská

-  hranice areálu
-  hranice dětské hřiště
-  návrh

202

areál:

číslo areálu:	202
název zařízení:	Sportovní areál Strašinská
adresa:	Strašinská 294, Říčany
telefon:	+420 323 618 153
email:	eva.sebkova@ricany.cz
www:	www.ricany.cz
hlavní uživatel:	veřejnost
kontaktní osoba:	Mgr. Eva Šebková
vlastník:	Město Říčany

katastrální území:	Radošovice
funkční plocha UP:	OS

urbanistická plocha areálu:	7010,0	m ²
celková plocha krytých sportovišť:	0,0	m ²
celková plocha nekrytých sportovišť:	4320,1	m ²

rozvojová rezerva:	minimální
zázemí sportujících:	ano

vybavení areálu:

kód sportoviště	druh sportoviště	poddruh sportoviště	délka	šířka	výška	plocha	zastřešení	povrch	diváci	stavební stav	poznámka
20201	hřiště	volejbal	23,5	12,5	0,0	293,8	ne	asfalt	0	použitelné	
20202	hřiště	košíková	15,5	18,0	0,0	279,0	ne	polyuretan	0	použitelné	
20203	hřiště	multifunkční	42,0	24,0	0,0	1008,0	ne	umělá tráva	0	použitelné	
20204	hřiště	stolní tenis	8,5	7,0	0,0	59,5	ne	asfalt	0	použitelné	
20205	hřiště	stolní tenis	8,5	7,0	0,0	59,5	ne	asfalt	0	použitelné	
20206	dětské hřiště	od 6 let	40,0	6,0	0,0	240,0	ne	písek	0	použitelné	14dětí/8prvků
20207	dětské hřiště	věkově neomezené			0,0	1763,0	ne	smíšený	0	použitelné	54dětí/10prvků
20208	výměna přírodní	pétanque	14,5	5,0	0,0	72,5	ne	mlat	0	použitelné	
20209	dráha in-line		227,0	2,4	0,0	544,8	ne	asfalt	0	použitelné	

doporučení rozvoje areálu:

20203	doplnit hrazení na podélné strany hřiště a chodník na jižní podélné straně hřiště
20208	nepoužívá se, zvážit jiné využití, například trampolíny



1:1000

TK Radošovice

-  hranice areálu
-  hranice dětské hřiště
-  návrh

203

areál:

číslo areálu:	203
název zařízení:	TK Radošovice

adresa:	Tyrše a Fügnera 107/13,Říčany
telefon:	+420 722 173 113
email:	michalicka@metroprojekt.cz
www:	www.tenis-rado.cz
hlavní uživatel:	sportovní klub
kontaktní osoba:	Vladimír Michalicka
vlastník:	Město Říčany, TK Radošovice

katastrální území:	Radošovice
funkční plocha UP:	OS

urbanistická plocha areálu:	5213,0 m ²
celková plocha krytých sportovišť:	0,0 m ²
celková plocha nekrytých sportovišť:	4007,0 m ²

rozvojová rezerva:	minimální
zázemí sportujících:	ano

vybavení areálu:

kód sportoviště	druh sportoviště	poddruh sportoviště	délka	šířka	výška	plocha	zastřešení	povrch	diváci	stavební stav	poznámka
20301	hřiště	tenis	36,5	17,0	0,0	620,5	ne	antuka	0	použitelné	
20302	hřiště	tenis	36,5	17,0	0,0	620,5	ne	antuka	0	použitelné	
20303	hřiště	tenis	38,0	17,0	0,0	646,0	ne	antuka	0	použitelné	
20304	hřiště	tenis	38,0	17,0	0,0	646,0	ne	antuka	0	použitelné	
20305	hřiště	tenis	38,0	17,0	0,0	646,0	ne	antuka	0	použitelné	
20306	hřiště	tenis	36,0	17,0	0,0	612,0	ne	antuka	0	použitelné	
20307	hřiště	odrazová stěna	36,0	6,0	0,0	216,0	ne	antuka	0	použitelné	
3. generace, instalace umělého osvětlení, lajnování pro fotbal, ragby, školní atletiku 250/100/60/50m											



doporučení rozvoje areálu:

	rekonstrukce antukových kurtů, nový drenážní systém



1:1000

Koupaliště a DH Jureček

-  hranice areálu
-  hranice dětské hřiště
-  návrh

204

areál:

číslo areálu:	204
název zařízení:	Koupaliště a DH Jureček
adresa:	Ke Koupališti 231/11, Říčany
telefon:	+420 604 506 969
email:	info@jurecek-ricany.cz
www:	www.jurecek-ricany.cz
hlavní uživatel:	veřejnost
kontaktní osoba:	
vlastník:	Město Říčany

katastrální území:	Radošovice
funkční plocha ÚP:	OS/ZV/W

urbanistická plocha areálu:	5142,0	m ²
celková plocha krytých sportovišť:	0,0	m ²
celková plocha nekrytých sportovišť:	770,0	m ²

rozvojová rezerva:	minimální
zázemí sportujících:	ano

vybavení areálu:

kód sportoviště	druh sportoviště	poddruh sportoviště	délka	šířka	výška	plocha	zastřešení	povrch	diváci	stavební stav	poznámka
20401	koupaliště	přírodní					ne	voda	0	použitelné	
20402	dětské hřiště	do 8 let				510,0	ne	smíšený	0	použitelné	20dětí/3prvky
20403	hřiště	plážový volejbal	20,0	12,0	0,0	240,0	ne	písek	0	použitelné	
20404	hřiště	stolní tenis	5,0	4,0	0,0	20,0	ne	beton	0	použitelné	

doporučení rozvoje areálu:

20403	síťové hrazení kolem kurtu



1:1000

ZŠ Bezručova

-  hranice areálu
-  hranice dětské hřiště
-  návrh

205

areál:

číslo areálu:	205
název zařízení:	ZŠ Bezručova
adresa:	Bezručova 94/11, Říčany
telefon:	+420 323 602 217
email:	reditel@2zs.ricany.cz
www:	www.2zsricany.cz
hlavní uživatel:	škola
kontaktní osoba:	Mgr. Marie Lejčková
vlastník:	Město Říčany

katastrální území:	Radošovice
funkční plocha ÚP:	OS

urbanistická plocha areálu:	8399,0	m ²
celková plocha krytých sportovišť:	863,7	m ²
celková plocha nekrytých sportovišť:	1226,3	m ²

rozvojová rezerva:	minimální
zázemí sportujících:	ano

vybavení areálu:

kód sportoviště	druh sportoviště	poddruh sportoviště	délka	šířka	výška	plocha	zastřešení	povrch	diváci	stavební stav	poznámka
20501	dětské hřiště	do 8 let				810,0	ne	smíšený	0	použitelné	14děti/3prvky
20502	hřiště	multifunkční	24,9	11,9	0,0	296,3	ne	polyuretan	0	použitelné	
20503	hřiště	multifunkční	15,0	8,0	0,0	120,0	ne	polyuretan	0	použitelné	
20504	tělocvična	multifunkční	35,9	17,8	7,2	639,0	ano	parkety	0	použitelné	
20505	cvičební sál	multifunkční	12,2	7,2	2,6	87,8	ano	jiný umělý	0	použitelné	
20506	cvičební sál	stolní tenis	23,6	5,8	2,6	136,9	ano	jiný umělý	0	se závažnými nedostatky	4x

doporučení rozvoje areálu:

20503	zpřístupnit veřejnosti
20504	sál rozdělit na 2 části mobilní příčkou nebo závěsem, aby se nemusel používat sál 20506
20506	nevyužívat



1:500

Hotel Prato

- hranice areálu
- hranice dětské hřiště
- návrh

206

areál:

číslo areálu:	206
název zařízení:	Hotel Pratul
adresa:	Černokostelecká 422, Říčany
telefon:	+420 323 604 960
email:	info@hotelpratol.cz
www:	www.hotelpratol.cz
hlavní uživatel:	veřejnost
kontaktní osoba:	
vlastník:	Moskal A., Moskal M.

katastrální území:	Radošovice
funkční plocha ÚP:	SM

urbanistická plocha areálu:	2874,0 m ²
celková plocha krytých sportovišť:	75,0 m ²
celková plocha nekrytých sportovišť:	0,0 m ²

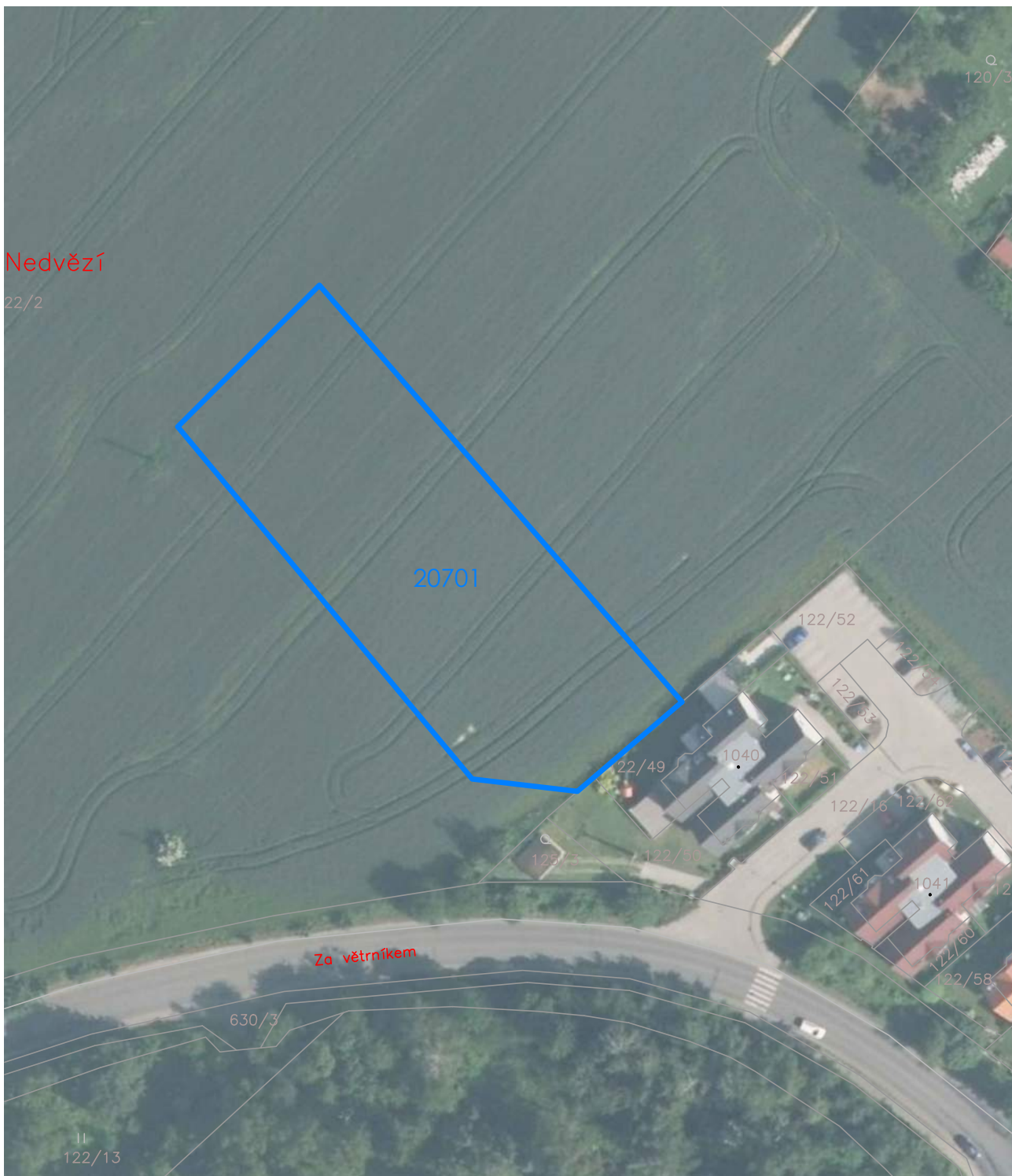
rozvojová rezerva:	minimální
zázemí sportujících:	ano

vybavení areálu:

kód sportoviště	druh sportoviště	poddruh sportoviště	délka	šířka	výška	plocha	zastřešení	povrch	diváci	stavební stav	poznámka
20601	bazén		15,0	5,0	3,0	75,0	ano	voda	ne	použitelné	

doporučení rozvoje areálu:

bez doporučení



1:1000

Plocha v UP ul. Za Větrníkem

-  hranice areálu
-  hranice dětské hřiště
-  návrh

207

areál:

číslo areálu:	207
název zařízení:	Plocha v UP, ul. Za Větrníkem
adresa:	Za větrníkem, Říčany
telefon:	
email:	
www:	
hlavní uživatel:	není
kontaktní osoba:	Roček J.
vlastník:	Roček J.

katastrální území:	Radošovice
funkční plocha ÚP:	OS

urbanistická plocha areálu:	3074,0 m ²
celková plocha krytých sportovišť:	0,0 m ²
celková plocha nekrytých sportovišť:	0,0 m ²

rozvojová rezerva:	ano
zázemí sportujících:	ne

vybavení areálu:

kód sportoviště	druh sportoviště	poddruh sportoviště	délka	šířka	výška	plocha	zastřešení	povrch	diváci	stavební stav	poznámka
20701	volná plocha										


doporučení rozvoje areálu:

	prostorová rezerva, v případě zastavění nezastavěných ploch v ÚP pro bydlení, bude nutné plochu využít



1:1000

Plocha v UP, ul. Bílá

-  hranice areálu
-  hranice dětské hřiště
-  návrh

208

areál:

číslo areálu:	208
název zařízení:	Plocha v UP, ul. Bílá

adresa:	Bílá, Říčany
telefon:	
email:	
www:	www.ricany.cz
hlavní uživatel:	není
kontaktní osoba:	
vlastník:	Město Říčany

katastrální území:	Radošovice
funkční plocha ÚP:	OS

urbanistická plocha areálu:	3431,0	m ²
celková plocha krytých sportovišť:	0,0	m ²
celková plocha nekrytých sportovišť:	0,0	m ²

rozvojová rezerva:	ano
zázemí sportujících:	ne

vybavení areálu:

kód sportoviště	druh sportoviště	poddruh sportoviště	délka	šířka	výška	plocha	zastřešení	povrch	diváci	stavební stav	poznámka
20801	volná plocha										

doporučení rozvoje areálu:

tělocvična	rozměru 24 až 30x14m pro MŠ s možností odpoledního využití pro gymnastiku, parkour, bojové sporty apod.



1:500

Plocha v UP, ul. Plavínová

-  hranice areálu
-  hranice dětské hřiště
-  návrh

209

areál:

číslo areálu:	209
název zařízení:	Plocha v UP, ul. Plavínová
adresa:	Plavínová, Říčany
telefon:	
email:	
www:	www.ricany.cz
hlavní uživatel:	není
kontaktní osoba:	
vlastník:	Město Říčany

katastrální území:	Radošovice
funkční plocha UP:	OS

urbanistická plocha areálu:	1409,0	m ²
celková plocha krytých sportovišť:	0,0	m ²
celková plocha nekrytých sportovišť:	0,0	m ²


rozvojová rezerva:	ano
zázemí sportujících:	ne

vybavení areálu:

kód sportoviště	druh sportoviště	poddruh sportoviště	délka	šířka	výška	plocha	zastřešení	povrch	diváci	stavební stav	poznámka
20901	volná plocha										

doporučení rozvoje areálu:

20901	multifunkční hřiště
	parkour/workout



1:500

Plocha v UP ul. Blatouchová

-  hranice areálu
-  hranice dětské hřiště
-  návrh

210

areál:

číslo areálu:	210
název zařízení:	Plocha v ÚP, ul. Blatouchová

adresa:	Blatouchová, Říčany
telefon:	
email:	
www:	
hlavní uživatel:	není
kontaktní osoba:	Rathouský J.
vlastník:	Rathouský J.

katastrální území:	Radošovice
funkční plocha ÚP:	OS

urbanistická plocha areálu:	477,0 m ²
celková plocha krytých sportovišť:	0,0 m ²
celková plocha nekrytých sportovišť:	0,0 m ²

rozvojová rezerva:	ano
zázemí sportujících:	ne

vybavení areálu:

kód sportoviště	druh sportoviště	poddruh sportoviště	délka	šířka	výška	plocha	zastřešení	povrch	diváci	stavební stav	poznámka
21001	volná plocha										


doporučení rozvoje areálu:

	prostorová rezerva, v případě zastavění nezastavěných ploch v ÚP pro bydlení, bude nutné plochu využít



1:500

DH 50 - rovnoběžka

-  hranice areálu
-  hranice dětské hřiště
-  návrh

211

areál:

číslo areálu:	211
název zařízení:	DH 50 - rovnoběžka
adresa:	Ke koupališti, Říčany
telefon:	+420 323 618 153
email:	eva.sebkova@ricany.cz
www:	www.ricany.cz
hlavní uživatel:	veřejnost
kontaktní osoba:	Mgr. Eva Šebková
vlastník:	Město Říčany

katastrální území:	Radošovice
funkční plocha ÚP:	ZV

urbanistická plocha areálu:	60,0	m ²
celková plocha krytých sportovišť:	0,0	m ²
celková plocha nekrytých sportovišť:	60,0	m ²

rozvojová rezerva:	minimální
zázemí sportujících:	ne

vybavení areálu:

kód sportoviště	druh sportoviště	poddruh sportoviště	délka	šířka	výška	plocha	zastřešení	povrch	diváci	stavební stav	poznámka
21101	dětské hřiště		5,0	12,0	0,0	60,0	ne	mlat	0	použitelné	6dětí/1prvek



doporučení rozvoje areálu:

bez doporučení



1:500

PRP Stulíková

-  hranice areálu
-  hranice dětské hřiště
-  návrh

212

areál:

číslo areálu:	212
název zařízení:	Potencionální rozvojová plocha ul. Stulíková

adresa:	Stulíková, Říčany
telefon:	+420 323 618 153
email:	eva.sebkova@ricany.cz
www:	www.ricany.cz
hlavní uživatel:	veřejnost
kontaktní osoba:	Mgr. Eva Šebková
vlastník:	Město Říčany

katastrální území:	Radošovice
funkční plocha ÚP:	OS

urbanistická plocha areálu:	384,0	m ²
celková plocha krytých sportovišť:		m ²
celková plocha nekrytých sportovišť:		m ²


rozvojová rezerva:	
zázemí sportujících:	ne

vybavení areálu:

kód sportoviště	druh sportoviště	poddruh sportoviště	délka	šířka	výška	plocha	zastřešení	povrch	diváci	stavební stav	poznámka
21201	rozvojová plocha										

doporučení rozvoje areálu:

dětské hřiště	nové dětské hřiště, věkově neomezeno



1:500

DH Horova

-  hranice areálu
-  hranice dětské hřiště
-  návrh

213

areál:

číslo areálu:	213
název zařízení:	DH Horova
adresa:	Horova, Říčany
telefon:	+420 323 618 153
email:	eva.sebkova@ricany.cz
www:	www.ricany.cz
hlavní uživatel:	veřejnost
kontaktní osoba:	Mgr. Eva Šebková
vlastník:	Město Říčany

katastrální území:	Radošovice
funkční plocha UP:	BH

urbanistická plocha areálu:	70,0	m ²
celková plocha krytých sportovišť:	0,0	m ²
celková plocha nekrytých sportovišť:	70,0	m ²


rozvojová rezerva:	ano
zázemí sportujících:	ne

vybavení areálu:

kód sportoviště	druh sportoviště	poddruh sportoviště	délka	šířka	výška	plocha	zastřešení	povrch	diváci	stavební stav	poznámka
21301	dětské hřiště	do 8 let			0,0	70,0	ne	mlat	0	se zřetelnými nedostatky	5d/3p

doporučení rozvoje areálu:

21301	z pohledu města jako majitele pozemku neobnovovat, ale nebránit SVJ v údržbě



1:500

MFH Horova

-  hranice areálu
-  hranice dětské hřiště
-  návrh

214

areál:

číslo areálu:	214
název zařízení:	Multifunkční hřiště Horova
adresa:	Horova, Říčany
telefon:	+420 323 618 153
email:	eva.sebkova@ricany.cz
www:	www.ricany.cz
hlavní uživatel:	veřejnost
kontaktní osoba:	Mgr. Eva Šebková
vlastník:	Město Říčany

katastrální území:	Radošovice
funkční plocha ÚP:	BH

urbanistická plocha areálu:	288,0	m ²
celková plocha krytých sportovišť:	0,0	m ²
celková plocha nekrytých sportovišť:	288,0	m ²

rozvojová rezerva:	ano
zázemí sportujících:	ne

vybavení areálu:

kód sportoviště	druh sportoviště	poddruh sportoviště	délka	šířka	výška	plocha	zastřešení	povrch	diváci	stavební stav	poznámka
21401	hřiště	multifunkční	24,0	12,0	0,0	288,0	ne	mlat	0	se zřetelnými nedostatky	

doporučení rozvoje areálu:

21301	z pohledu města jako majitele pozemku neobnovovat, ale nebránit SVJ v údržbě



1:500

DH Šrámkova

-  hranice areálu
-  hranice dětské hřiště
-  návrh

215

areál:

číslo areálu:	215
název zařízení:	DH Srámkova
adresa:	Srámkova, Říčany
telefon:	+420 323 618 153
email:	eva.sebkova@ricany.cz
www:	www.ricany.cz
hlavní uživatel:	veřejnost
kontaktní osoba:	Mgr. Eva Šebková
vlastník:	Město Říčany

katastrální území:	Radošovice
funkční plocha ÚP:	BH

urbanistická plocha areálu:	100,0	m ²
celková plocha krytých sportovišť:		m ²
celková plocha nekrytých sportovišť:		m ²

rozvojová rezerva:	ano
zázemí sportujících:	ne

vybavení areálu:

kód sportoviště	druh sportoviště	poddruh sportoviště	délka	šířka	výška	plocha	zastřešení	povrch	diváci	stavební stav	poznámka
21501	dětské hřiště	do 8 let				100,0	ne	smíšený	0	se závažnými nedostatky	10d/3p

doporučení rozvoje areálu:

21501	rekonstrukce a rozšíření dětského hřiště pro všechny věkové kategorie



1:500

PRP K Nádraží

- hranice areálu
- hranice dětské hřiště
- návrh

216

areál:

číslo areálu:	216
název zařízení:	Potencionální rozvojová plocha ul. K Nádraží

adresa:	K Nádraží, Říčany
telefon:	+420 323 618 153
email:	eva.sebkova@ricany.cz
www:	
hlavní uživatel:	veřejnost
kontaktní osoba:	Mgr. Eva Šebková
vlastník:	Město Říčany

katastrální území:	Radošovice
funkční plocha UP:	ZV

urbanistická plocha areálu:	200,0	m ²
celková plocha krytých sportovišť:		m ²
celková plocha nekrytých sportovišť:		m ²

rozvojová rezerva:	ano
zázemí sportujících:	ne

vybavení areálu:

kód sportoviště	druh sportoviště	poddruh sportoviště	délka	šířka	výška	plocha	zastřešení	povrch	diváci	stavební stav	poznámka
21601	rozvojová plocha										

doporučení rozvoje areálu:

21601	nové dětské hřiště pro všechny věkové kategorie, například trampolíny



1:500

PRP U Památné lípy

-  hranice areálu
-  hranice dětské hřiště
-  návrh

217

areál:

číslo areálu:	217
název zařízení:	Potencionální rozvojová plocha ul. U památné lípy

adresa:	U Památné lípy, Říčany
telefon:	+420 323 618 153
email:	eva.sebkova@ricany.cz
www:	
hlavní uživatel:	veřejnost
kontaktní osoba:	Mgr. Eva Šebková
vlastník:	Město Říčany

katastrální území:	Radošovice
funkční plocha UP:	PV

urbanistická plocha areálu:	600,0	m ²
celková plocha krytých sportovišť:		m ²
celková plocha nekrytých sportovišť:		m ²

rozvojová rezerva:	ano
zázemí sportujících:	ne

vybavení areálu:

kód sportoviště	druh sportoviště	poddruh sportoviště	délka	šířka	výška	plocha	zastřešení	povrch	diváci	stavební stav	poznámka
21701	rozvojová plocha										




doporučení rozvoje areálu:

	prostorová rezerva, bez doporučení



1:500

PRP náměstí ČS armády

-  hranice areálu
-  hranice dětské hřiště
-  návrh

218

areál:

číslo areálu:	218
název zařízení:	Potencionální rozvojová plocha náměstí ČS armády

adresa:	náměstí ČS armády, Říčany
telefon:	+420 323 618 153
email:	eva.sebkova@ricany.cz
www:	www.ricany.cz
hlavní uživatel:	veřejnost
kontaktní osoba:	Mgr. Eva Šebková
vlastník:	Město Říčany

katastrální území:	Radošovice
funkční plocha ÚP:	PV

urbanistická plocha areálu:	300,0	m ²
celková plocha krytých sportovišť:		m ²
celková plocha nekrytých sportovišť:		m ²

rozvojová rezerva:	ano
zázemí sportujících:	ne

vybavení areálu:

kód sportoviště	druh sportoviště	poddruh sportoviště	délka	šířka	výška	plocha	zastřešení	povrch	diváci	stavební stav	poznámka
21801	rozvojová plocha										

doporučení rozvoje areálu:

prostorová rezerva, bez doporučení



1:1000

Sportovní areál Pacov

- hranice areálu
- hranice dětské hřiště
- návrh

301

areál:

číslo areálu:	301
název zařízení:	Sportovní areál Pacov
adresa:	T. J. Sokol Pacov, ul. U Rybníka
telefon:	+420 603459514
email:	sokol.pacov@seznam.cz
www:	http://www.sokolpacov.estranky.cz/
hlavní uživatel:	sportovní klub / veřejnost
kontaktní osoba:	Stanislav Zrcek
vlastník:	Město Říčany

katastrální území:	Pacov
funkční plocha UP:	OS

urbanistická plocha areálu:	14555,0	m ²
celková plocha krytých sportovišť:	0,0	m ²
celková plocha nekrytých sportovišť:	9818,0	m ²

rozvojová rezerva:	minimální
zázemí sportujících:	ano

vybavení areálu:

kód sportoviště	druh sportoviště	poddruh sportoviště	délka	šířka	výška	plocha	zastřešení	povrch	diváci	stavební stav	poznámka
30101	hřiště	fotbal	101,0	71,0	0,0	7171,0	ne	tráva	0	použitelné	
30102	hřiště	multifunkční	26,0	17,0	0,0	442,0	ne	asfalt	0	použitelné	
30103	hřiště	multifunkční	40,0	20,0	0,0	800,0	ne	jiný umělý	0	použitelné	možnost zastřešit
30104	hřiště	stolní tenis	7,5	3,6	0,0	27,0	ne	asfalt	0	použitelné	
30105	dráha in-line		215,0	3,0	0,0	645,0	ne	asfalt	0	použitelné	
30106	dětské hřiště	věkově neomezené			0,0	733,0	ne	smíšený	0	použitelné	43D/9P



doporučení rozvoje areálu:

30103	zastřešit nafukovací halou, jako jedno z řešení nedostatku krytých ploch 45x25m



1:1000

Tenis Pacov

-  hranice areálu
-  hranice dětské hřiště
-  návrh

302

areál:

číslo areálu:	302
název zařízení:	Tenis Pacov

adresa:	Nad Bahňivkou 140, Říčany
telefon:	+420 606 430 077
email:	info@tenis-ricany.cz
www:	www.tenis-ricany.cz
hlavní uživatel:	veřejně přístupné
kontaktní osoba:	Vodička Jiří
vlastník:	Vodička Jiří

katastrální území:	Pacov
funkční plocha UP:	OS/OM

urbanistická plocha areálu:	3139,0	m ²
celková plocha krytých sportovišť:	657,0	m ²
celková plocha nekrytých sportovišť:	1370,0	m ²

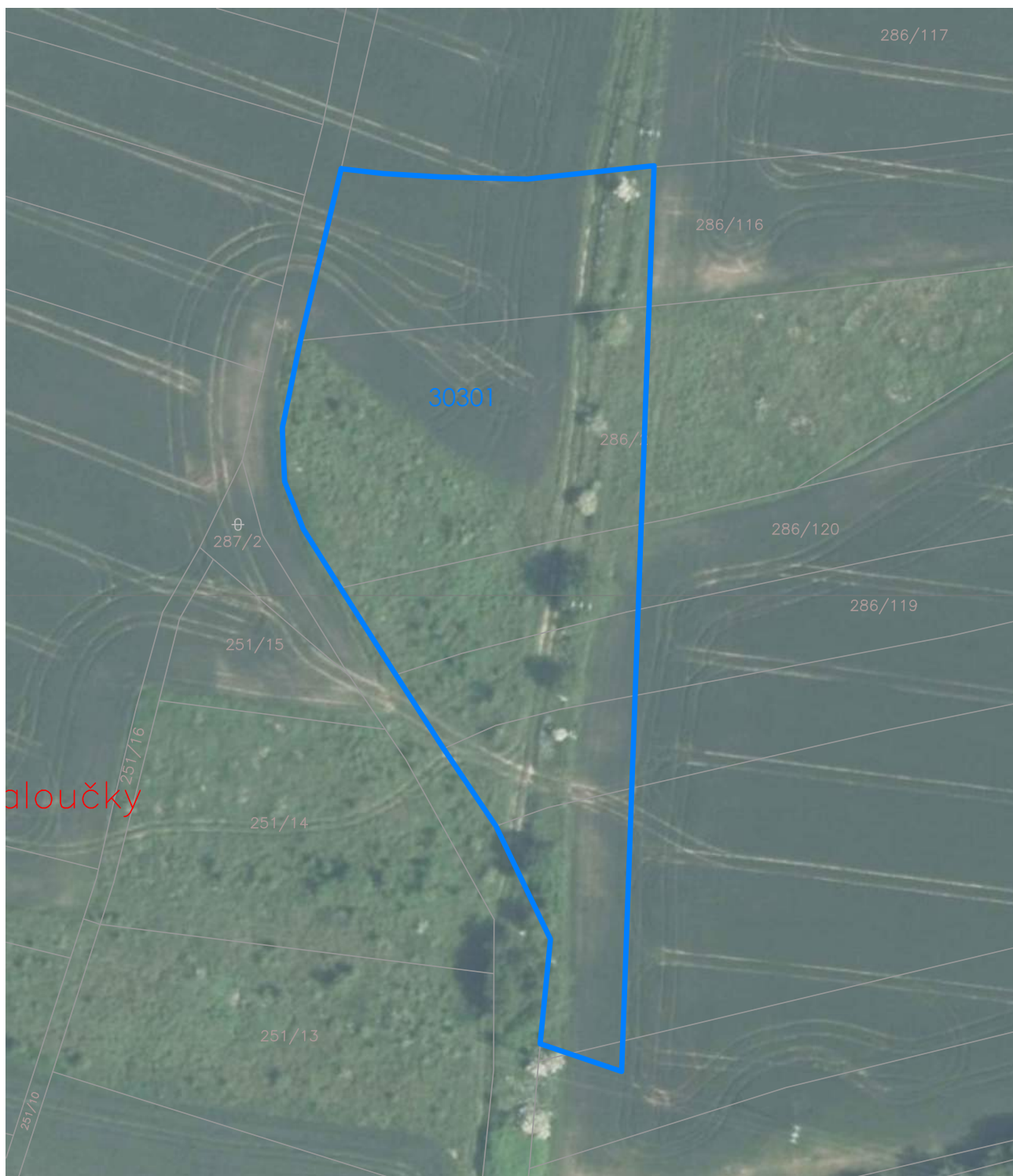
rozvojová rezerva:	ne
zázemí sportujících:	ano

vybavení areálu:

kód sportoviště	druh sportoviště	poddruh sportoviště	délka	šířka	výška	plocha	zastřešení	povrch	diváci	stavební stav	poznámka
30201	tělocvična	tenis	36,5	18,0	7,0	657,0	ano	jiný umělý	0	použitelné	
30202	hřiště	tenis	36,0	18,0	0,0	648,0	ne	umělá tráva	0	použitelné	nafukovačka
30203	hřiště	tenis	37,0	18,0	0,0	666,0	ne	umělá tráva	0	použitelné	nafukovačka
30204	dětské hřiště	do 8 let	4,0	14,0	0,0	56,0	ne	smíšený	0	se zřetelnými nedostatky	12D/2P

doporučení rozvoje areálu:

	bez doporučení



1:1000

Plocha v UP

-  hranice areálu
-  hranice dětské hřiště
-  návrh

303

areál:

číslo areálu:	303
název zařízení:	Plocha v ÚP, ul. Paloučky
adresa:	Paloučky, Říčany
telefon:	
email:	
www:	
hlavní uživatel:	není
kontaktní osoba:	Trpánek P., SJM Venzarovi, Schubertová I., Kábelová M., Kuchař J., Kuchař P., Kuchař F.
vlastník:	Trpánek P., SJM Venzarovi, Schubertová I., Kábelová M., Kuchař J., Kuchař P., Kuchař F.

katastrální území:	Pacov
funkční plocha ÚP:	OS

urbanistická plocha areálu:	6051,0	m ²
celková plocha krytých sportovišť:	0,0	m ²
celková plocha nekrytých sportovišť:	0,0	m ²


rozvojová rezerva:	ano
zázemí sportujících:	ne

vybavení areálu:

kód sportoviště	druh sportoviště	poddruh sportoviště	délka	šířka	výška	plocha	zastřešení	povrch	diváci	stavební stav	poznámka
30301	volná plocha										




doporučení rozvoje areálu:

prostorová rezerva, v případě zastavění nezastavěných ploch v ÚP pro bydlení, bude nutné plochu využít



1:500

PRP ul. Do Polí

-  hranice areálu
-  hranice dětské hřiště
-  návrh

304

areál:

číslo areálu:	304
název zařízení:	Potenciální rozvojová plocha ul. Do Polí

adresa:	Do Polí, Říčany
telefon:	+420 323 618 153
email:	eva.sebkova@ricany.cz
www:	www.ricany.cz
hlavní uživatel:	není
kontaktní osoba:	Mgr. Eva Šebková
vlastník:	Město Říčany

katastrální území:	Pacov
funkční plocha ÚP:	ZV

urbanistická plocha areálu:	100,0	m ²
celková plocha krytých sportovišť:	0,0	m ²
celková plocha nekrytých sportovišť:	0,0	m ²

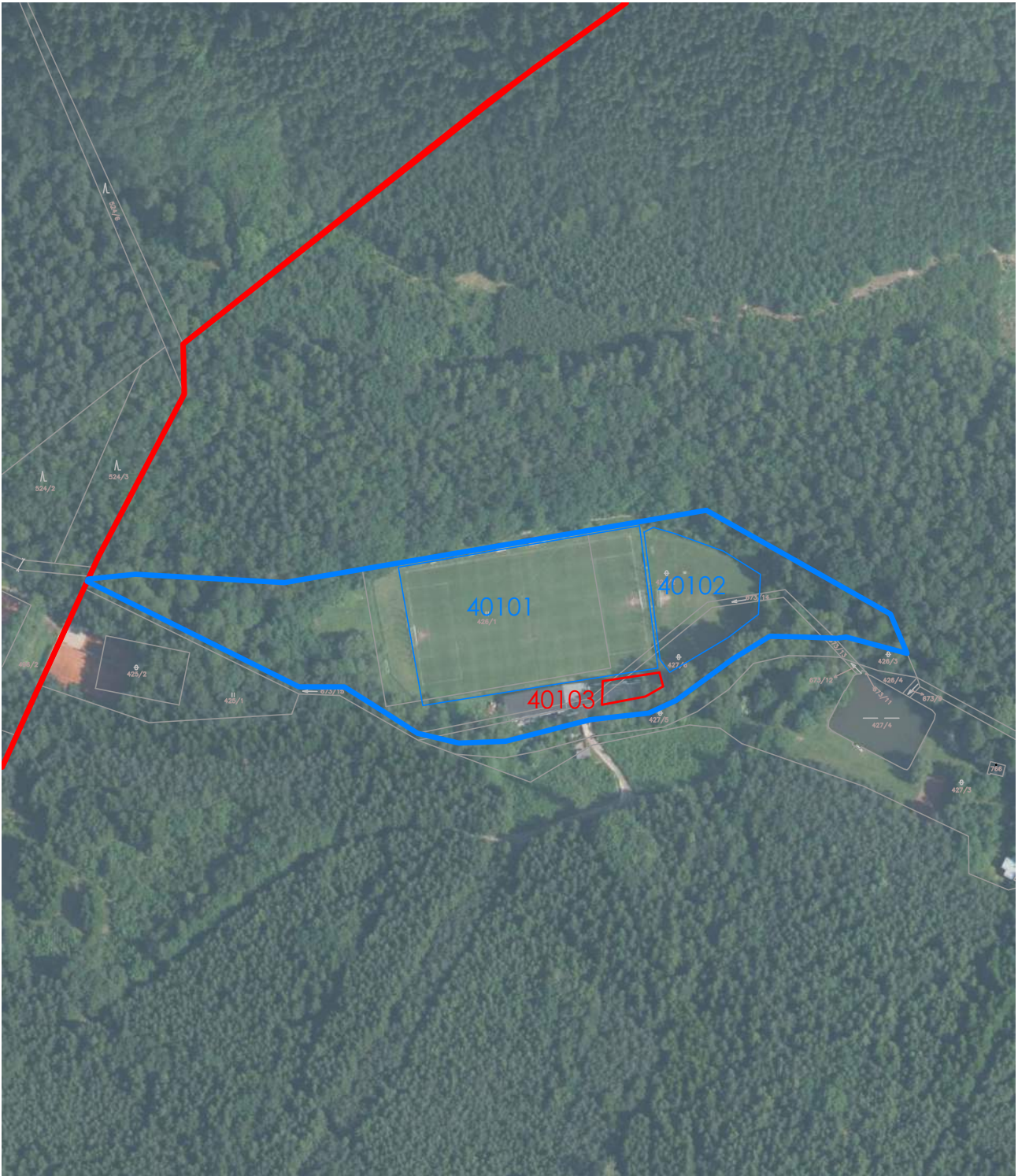
rozvojová rezerva:	ne
zázemí sportujících:	ano

vybavení areálu:

kód sportoviště	druh sportoviště	poddruh sportoviště	délka	šířka	výška	plocha	zastřešení	povrch	diváci	stavební stav	poznámka
15401	rozvojová plocha								0		

doporučení rozvoje areálu:

hřiště	dětské pro všechny věkové kategorie, lokalita není prověřena z pohledu existence podzemních inženýrských sítí
	multifunkční malé
	v případě, že toto konkrétní místo bude nevyhovující, je potřeba v lokalitě na pomezí Radošovic, Pacova a Strašína nalézt jinou plochu



1:2500

FK Radošovice

-  hranice areálu
-  hranice dětské hřiště
-  návrh

401

areál:

číslo areálu:	401
název zařízení:	FK Radošovice

adresa:	V údolí Rokytky, Říčany
telefon:	+420 602 369 807
email:	0.tkp.nemecek@seznam.cz
www:	www.fkradosovice.cz
hlavní uživatel:	sportovní klub
kontaktní osoba:	Němeček Radek
vlastník:	FK Radošovice, z.s., Březská 224/1, Radošovice, 25101 Říčany

katastrální území:	Strašín
funkční plocha UP:	OS/ZV

urbanistická plocha areálu:	17212,0	m ²
celková plocha krytých sportovišť:	0,0	m ²
celková plocha nekrytých sportovišť:	8139,0	m ²

rozvojová rezerva:	minimální
zázemí sportujících:	ano

vybavení areálu:

kód sportoviště	druh sportoviště	poddruh sportoviště	délka	šířka	výška	plocha	zastřešení	povrch	diváci	stavební stav	poznámka
40101	hřiště	fotbal	100,0	60,0	0,0	6000,0	ne	tráva	0	použitelné	
40102	hřiště	fotbal			0,0	1915,0	ne	tráva	0	se zřetelnými nedostatky	trénink
40103	dětské hřiště	do 8 let			0,0	224,0	ne	smíšený	0	se zřetelnými nedostatky	8D/2P


doporučení rozvoje areálu:

	bez doporučení



1:2000

Staré koupaliště

-  hranice areálu
-  hranice dětské hřiště
-  návrh

402

areál:

číslo areálu:	402
název zařízení:	Staré koupaliště
adresa:	v údolí Rokytky, Říčany
telefon:	
email:	
www:	
hlavní uživatel:	veřejně přístupné
kontaktní osoba:	Jaroslav Richter
vlastník:	TJ Nový Strašín, Akátová 107/10, Strašín, 25101 Říčany

katastrální území:	Strašín
funkční plocha ÚP:	ZV/W

urbanistická plocha areálu:	12048,0	m ²
celková plocha krytých sportovišť:	0,0	m ²
celková plocha nekrytých sportovišť:	1376,0	m ²

rozvojová rezerva:	ano
zázemí sportujících:	ne

vybavení areálu:

kód sportoviště	druh sportoviště	poddruh sportoviště	délka	šířka	výška	plocha	zastřešení	povrch	diváci	stavební stav	poznámka
40201	koupaliště	přírodní	39,0	27,0	0,0	1053,0	ne	voda	0	se zřetelnými nedostatky	
40202	dětské hřiště	do 8 let				50,0	ne	smíšený	0	se závažnými nedostatky	
40203	hřiště	volejbal	21,0	13,0	0,0	273,0	ne	antuka	0	se zřetelnými nedostatky	



doporučení rozvoje areálu:

bez doporučení



1:2000

Plocha v UP, ul. Nad Rokytkou

-  hranice areálu
-  hranice dětské hřiště
-  návrh

403

areál:

číslo areálu:	403
název zařízení:	Plocha v ÚP, ul. Nad Rokytkou

adresa:	Nad Rokytkou, Říčany
telefon:	
email:	
www:	
hlavní uživatel:	
kontaktní osoba:	Beneš J., Maříková B., Samková L, Vávra J., Jurutková V., Šulová R., Kadeřábková H., Panocha F., Pokorný Z., Svobodová M., Danvis M., Medřický O., Mnichovský J., Michovský J., Křížová K.
typ vlastnictví:	Beneš J., Maříková B., Samková L, Vávra J., Jurutková V., Šulová R., Kadeřábková H., Panocha F., Pokorný Z., Svobodová M., Danvis M., Medřický O., Mnichovský J., Michovský J., Křížová K., Milický P., Milický V., Milický J.

katastrální území:	Strašín
funkční plocha ÚP:	OS

urbanistická plocha areálu:	6776,0 m ²
celková plocha krytých sportovišť:	m ²
celková plocha nekrytých sportovišť:	m ²

rozvojová rezerva:	ano
zázemí sportujících:	ne

vybavení areálu:

kód sportoviště	druh sportoviště	poddruh sportoviště	délka	šířka	výška	plocha	zastřešení	povrch	diváci	stavební stav	poznámka
40301	volná plocha										




doporučení rozvoje areálu:

	prostorová rezerva, v případě zastavění nezastavěných ploch v ÚP pro bydlení, bude nutné plochu využít



1:500

Plocha vUP, ul. Pastelková

-  hranice areálu
-  hranice dětské hřiště
-  návrh

404

areál:

číslo areálu:	404
název zařízení:	Plocha v ÚP, ul. Pastelková
adresa:	Pastelková, Říčany
telefon:	
email:	
www:	
hlavní uživatel:	
kontaktní osoba:	Pecháčková E., Stárek Z., Vichterlová J., Medřický M.
vlastník:	Pecháčková E., Stárek Z., Vichterlová J., Medřický M.

katastrální území:	Strašín
funkční plocha ÚP:	OS

urbanistická plocha areálu:	2841,0	m ²
celková plocha krytých sportovišť:		m ²
celková plocha nekrytých sportovišť:		m ²

rozvojová rezerva:	ano
zázemí sportujících:	ne

vybavení areálu:

kód sportoviště	druh sportoviště	poddruh sportoviště	délka	šířka	výška	plocha	zastřešení	povrch	diváci	stavební stav	poznámka
40401	volná plocha										

doporučení rozvoje areálu:


	prostorová rezerva, v případě zastavění nezastavěných ploch v ÚP pro bydlení, bude nutné plochu využít

K babickým hranicím



1:1000

Plocha v UP

-  hranice areálu
-  hranice dětské hřiště
-  návrh

405

areál:

číslo areálu:	405
název zařízení:	Plocha v ÚP, ul. Vojkovská

adresa:	Vojkovská, Říčany
telefon:	
email:	
www:	
hlavní uživatel:	
kontaktní osoba:	
vlastník:	Město Říčany

katastrální území:	Strašín
funkční plocha ÚP:	OS

urbanistická plocha areálu:	7114,0	m ²
celková plocha krytých sportovišť:		m ²
celková plocha nekrytých sportovišť:		m ²

rozvojová rezerva:	ano
zázemí sportujících:	ne

vybavení areálu:

kód sportoviště	druh sportoviště	poddruh sportoviště	délka	šířka	výška	plocha	zastřešení	povrch	diváci	stavební stav	poznámka
40501	volná plocha										


doporučení rozvoje areálu:

	prostorová rezerva, v případě zastavění nezastavěných ploch v ÚP pro bydlení, bude nutné plochu využít



1:500

Sportovní areál u lesa

-  hranice areálu
-  hranice dětské hřiště
-  návrh

406

areál:

číslo areálu:	406
název zařízení:	Sportovní areál u lesa

adresa:	U Hájovny, Říčany
telefon:	+420 323 618 153
email:	eva.sebkova@ricany.cz
www:	
hlavní uživatel:	veřejně přístupné
kontaktní osoba:	Mgr. Eva Šebková
vlastník:	Město Říčany

katastrální území:	Strašín
funkční plocha ÚP:	OS

urbanistická plocha areálu:	1890,0	m ²
celková plocha krytých sportovišť:	0,0	m ²
celková plocha nekrytých sportovišť:	231,0	m ²

rozvojová rezerva:	minimální
zázemí sportujících:	ano

vybavení areálu:

kód sportoviště	druh sportoviště	poddruh sportoviště	délka	šířka	výška	plocha	zastřešení	povrch	diváci	stavební stav	poznámka
40601	hřiště	multifunkční	21,0	11,0	0,0	231,0	ne	mlat	0	použitelné	

doporučení rozvoje areálu:

dětské hřiště	doplnit o dětské hřiště pro všechny věkové kategorie



1:1000

Kynologický klub

-  hranice areálu
-  hranice dětské hřiště
-  návrh

407

areál:

číslo areálu:	407
název zařízení:	Kynologický klub
adresa:	U Hájovny 52/11, Říčany
telefon:	
email:	
www:	
hlavní uživatel:	
kontaktní osoba:	
vlastník:	Město Říčany

katastrální území:	Strašín
funkční plocha ÚP:	OS

urbanistická plocha areálu:	6255,0 m ²
celková plocha krytých sportovišť:	0,0 m ²
celková plocha nekrytých sportovišť:	6255,0 m ²

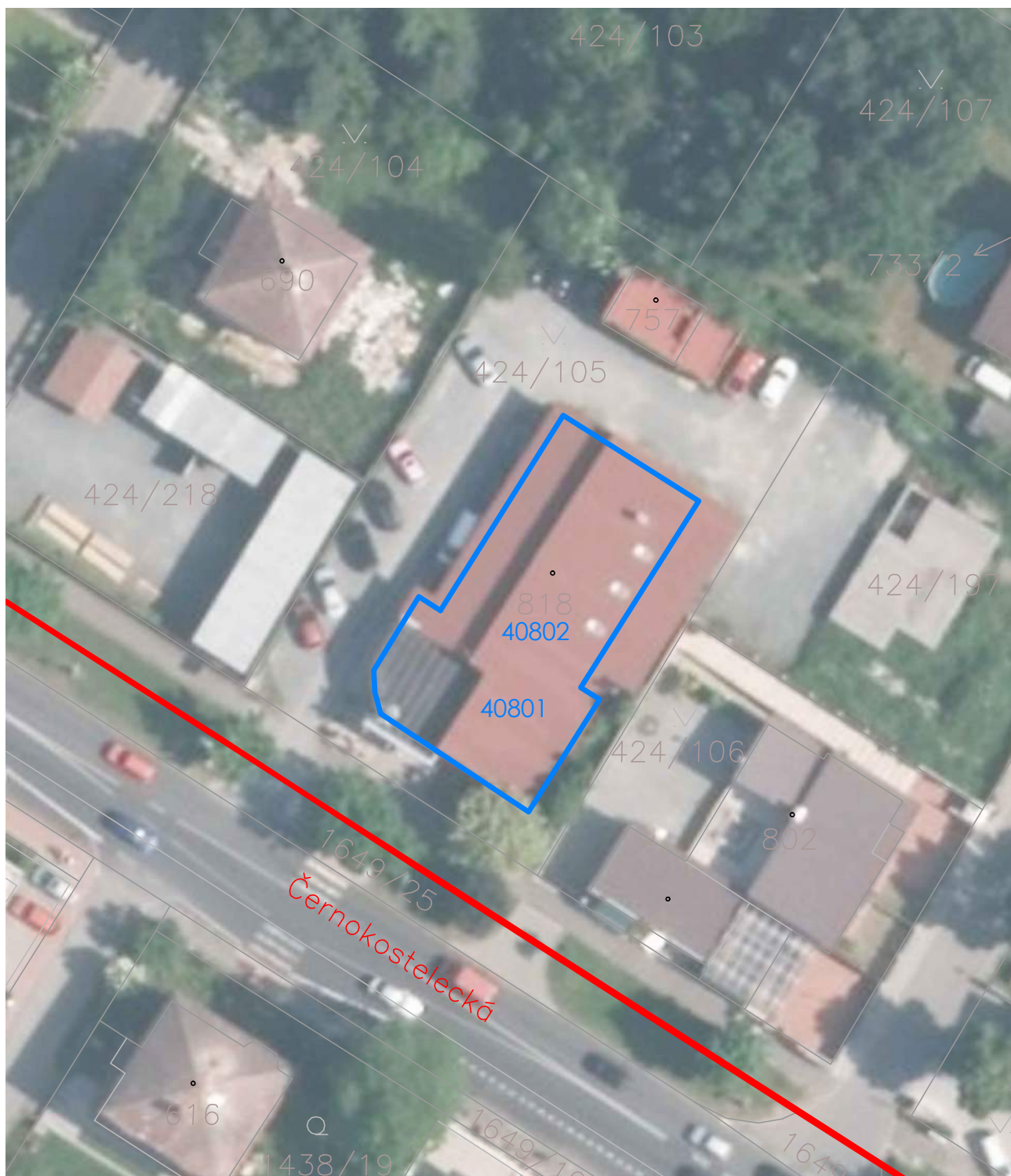
rozvojová rezerva:	minimální
zázemí sportujících:	ano

vybavení areálu:

kód sportoviště	druh sportoviště	poddruh sportoviště	délka	šířka	výška	plocha	zastřešení	povrch	diváci	stavební stav	poznámka
40701	areál pro psy					6255,0	ne	tráva	0	použitelné	

doporučení rozvoje areálu:

	bez doporučení



1:500

Studio Harmonie

-  hranice areálu
-  hranice dětské hřiště
-  návrh

408

areál:

číslo areálu:	408
název zařízení:	Studio Harmonie
adresa:	Černokostelecká 165/95, Říčany
telefon:	+420 777 636 101
email:	info@harmoniericany.cz
www:	www.harmoniericany.cz
hlavní uživatel:	veřejně přístupné
kontaktní osoba:	Ing. Vian Redová
vlastník:	STONIE, a.s.

katastrální území:	Strašín
funkční plocha UP:	NSG

urbanistická plocha areálu:	1474,0	m ²
celková plocha krytých sportovišť:	250,0	m ²
celková plocha nekrytých sportovišť:	0,0	m ²

rozvojová rezerva:	minimální
zázemí sportujících:	ano

vybavení areálu:

kód sportoviště	druh sportoviště	poddruh sportoviště	délka	šířka	výška	plocha	zastřešení	povrch	diváci	stavební stav	poznámka
40801	cvičební sál	multifunkční	16,0	10,0	4,5	160,0	ano	jiný umělý	0	použitelné	
40802	cvičební sál	posilovna	18,0	5,0	3,0	90,0	ano	jiný umělý	0	použitelné	

doporučení rozvoje areálu:

bez doporučení



1:1000

DH U Ládek

-  hranice areálu
-  hranice dětské hřiště
-  návrh

409

areál:

číslo areálu:	409
název zařízení:	Dětské hřiště U Ládek
adresa:	U Ládek, Říčany
telefon:	+420 323 618 153
email:	eva.sebkova@ricany.cz
www:	
hlavní uživatel:	
kontaktní osoba:	Mgr. Eva Šebková
vlastník:	Město Říčany

katastrální území:	Strašín
funkční plocha ÚP:	NSG

urbanistická plocha areálu:	1522,0	m ²
celková plocha krytých sportovišť:	0,0	m ²
celková plocha nekrytých sportovišť:	80,0	m ²

rozvojová rezerva:	ano
zázemí sportujících:	ne

vybavení areálu:

kód sportoviště	druh sportoviště	poddruh sportoviště	délka	šířka	výška	plocha	zastřešení	povrch	diváci	stavební stav	poznámka
40901	dětské hřiště	do 8 let				80,0		smíšený	0	se zřetelnými nedostatky	



doporučení rozvoje areálu:

40901	dětské hřiště pro všechny věkové kategorie přesunout do nové polohy doplnit o malé multifunkční hřiště



1:500

PRP u TK Radošovice

-  hranice areálu
-  hranice dětské hřiště
-  návrh

410

areál:

číslo areálu:	410
název zařízení:	Potencionální rozvojová plocha u TK Radošovice

adresa:	údolí Rokytky nad Jurečkem
telefon:	
email:	radek.smetanka@ricany.cz
www:	www.ricany.cz
hlavní uživatel:	není
kontaktní osoba:	Radek Smetánka
vlastník:	Město Říčany

katastrální území:	Strašín
funkční plocha ÚP:	NLZ

urbanistická plocha areálu:	150,0	m ²
celková plocha krytých sportovišť:		m ²
celková plocha nekrytých sportovišť:		m ²

rozvojová rezerva:	ano
zázemí sportujících:	ne

vybavení areálu:

kód sportoviště	druh sportoviště	poddruh sportoviště	délka	šířka	výška	plocha	zastřešení	povrch	diváci	stavební stav	poznámka
41001	rozvojová plocha										


doporučení rozvoje areálu:

dětské hřiště	nízký lanový parkur, věkově neomezeno



1:1000

Sportovní areál Voděrádky

-  hranice areálu
-  hranice dětské hřiště
-  návrh

501

areál:

číslo areálu:	501
název zařízení:	Sportovní areál Voděrádky
adresa:	Krabošická, Říčany
telefon:	+420 323 618 153
email:	eva.sebkova@ricany.cz
www:	
hlavní uživatel:	veřejně přístupné
kontaktní osoba:	Mgr. Eva Šebková
vlastník:	Město Říčany

katastrální území:	Voděrádky
funkční plocha ÚP:	OSL

urbanistická plocha areálu:	5854,0	m ²
celková plocha krytých sportovišť:	0,0	m ²
celková plocha nekrytých sportovišť:	3177,5	m ²

rozvojová rezerva:	ano
zázemí sportujících:	ne

vybavení areálu:

kód sportoviště	druh sportoviště	poddruh sportoviště	délka	šířka	výška	plocha	zastřešení	povrch	diváci	stavební stav	poznámka
50101	hřiště	fotbal	53,0	42,0	0,0	2226,0	ne	tráva	0	použitelné	
50102	hřiště	multifunkční	24,0	16,0	0,0	384,0	ne	mlat	0	se zřetelnými nedostatky	
50103	hřiště	stolní tenis	6,5	5,0	0,0	32,5	ne	tráva	0	se zřetelnými nedostatky	
50104	dětské hřiště	do 8 let				535,0	ne	smíšený	0	použitelné	

doporučení rozvoje areálu:

50102	oprava nebo výměna povrchu
50104	doplnit pro starší děti



1:500

PRP ul. Višňová

-  hranice areálu
-  hranice dětské hřiště
-  návrh

502

areál:

číslo areálu:	502
název zařízení:	DH Višňová

adresa:	Višňová, Říčany
telefon:	+420 323 618 153
email:	eva.sebkova@ricany.cz
www:	
hlavní uživatel:	veřejně přístupné
kontaktní osoba:	Mgr. Eva Šebková
vlastník:	Město Říčany

katastrální území:	Voděrádky
funkční plocha ÚP:	ZV / BV

urbanistická plocha areálu:	200,0	m ²
celková plocha krytých sportovišť:	0,0	m ²
celková plocha nekrytých sportovišť:	0,0	m ²

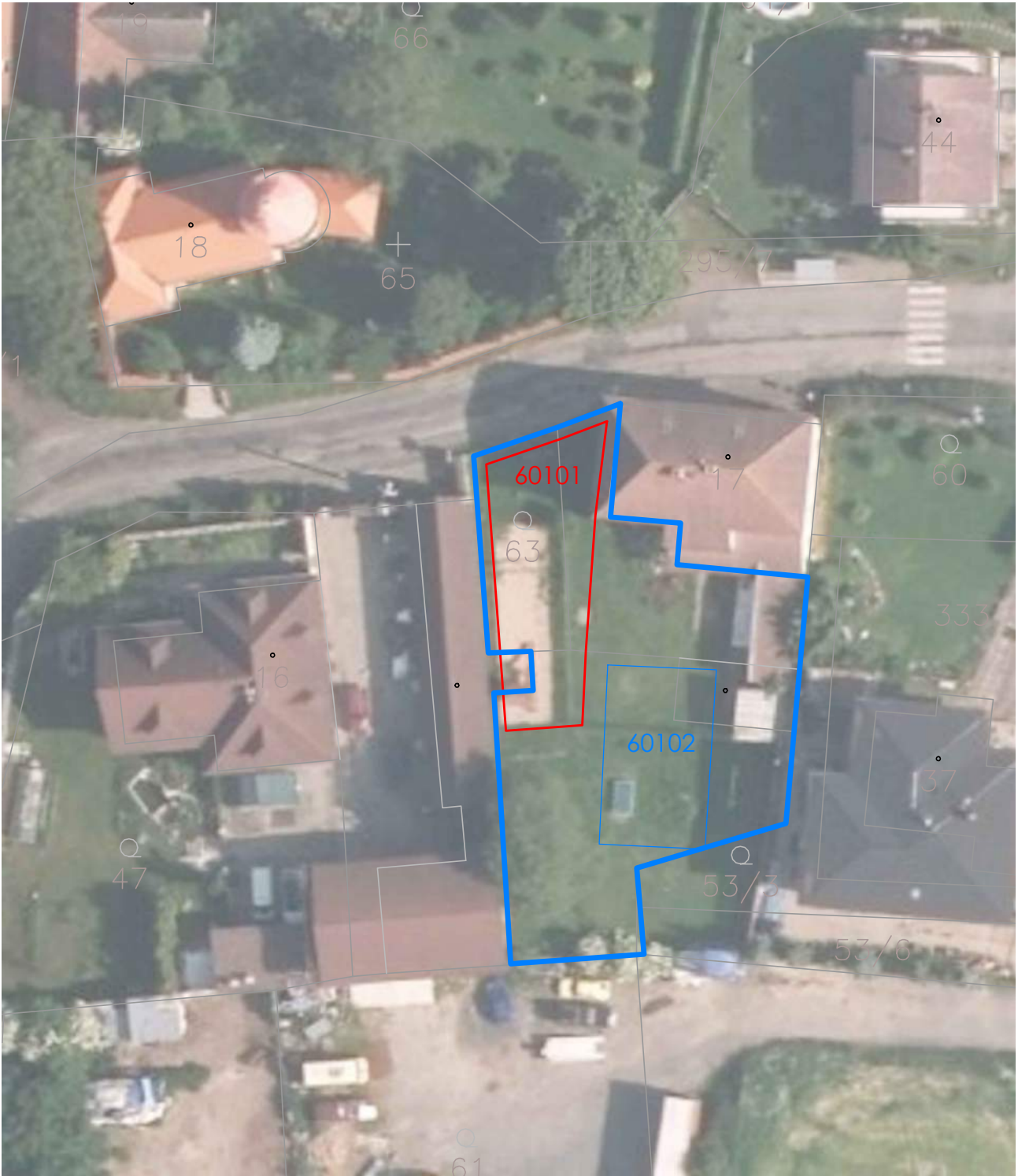
rozvojová rezerva:	ano
zázemí sportujících:	ne

vybavení areálu:

kód sportoviště	druh sportoviště	poddruh sportoviště	délka	šířka	výška	plocha	zastřešení	povrch	diváci	stavební stav	poznámka
50101	prostorová rezerva										

doporučení rozvoje areálu:

50201	dětské hřiště



1:500

DH a MFH za školou

-  hranice areálu
-  hranice dětské hřiště
-  návrh

601

areál:

číslo areálu:	601
název zařízení:	Dětské a multifunkční hřiště za školou
adresa:	Zděbradská 26, Říčany
telefon:	+420 323 618 153
email:	eva.sebkova@ricany.cz
www:	
hlavní uživatel:	veřejně přístupné
kontaktní osoba:	Mgr. Eva Šebková
vlastník:	Město Říčany

katastrální území:	Jažlovice
funkční plocha ÚP:	OV

urbanistická plocha areálu:	840,0 m ²
celková plocha krytých sportovišť:	0,0 m ²
celková plocha nekrytých sportovišť:	302,0 m ²


rozvojová rezerva:	minimální
zázemí sportujících:	ne

vybavení areálu:

kód sportoviště	druh sportoviště	poddruh sportoviště	délka	šířka	výška	plocha	zastřešení	povrch	diváci	stavební stav	poznámka
60101	dětské hřiště	do 8 let				197,0	ne	smíšený	0	použitelné	
60102	hřiště	multifunkční	15,0	7,0	0,0	105,0	ne	umělá tráva	0	použitelné	


doporučení rozvoje areálu:

	bez doporučení



1:500

Plocha v UP

-  hranice areálu
-  hranice dětské hřiště
-  návrh

602

areál:

číslo areálu:	602
název zařízení:	Plocha v UP, V Úvozu

adresa:	V Úvoze, Říčany
telefon:	
email:	
www:	
hlavní uživatel:	
kontaktní osoba:	
vlastník:	Město Říčany

katastrální území:	Jažlovice
funkční plocha ÚP:	OS

urbanistická plocha areálu:	415,0	m ²
celková plocha krytých sportovišť:		m ²
celková plocha nekrytých sportovišť:		m ²

rozvojová rezerva:	ano
zázemí sportujících:	ne

vybavení areálu:

kód sportoviště	druh sportoviště	poddruh sportoviště	délka	šířka	výška	plocha	zastřešení	povrch	diváci	stavební stav	poznámka
60201	volná plocha										

doporučení rozvoje areálu:

	prostorová rezerva, bez doporučení



1:1000

Plocha v UP

-  hranice areálu
-  hranice dětské hřiště
-  návrh

701

areál:

číslo areálu:	701
název zařízení:	Plocha v UP, Květná
adresa:	Květná, Říčany
telefon:	
email:	
www:	
hlavní uživatel:	
kontaktní osoba:	Vít R.
vlastník:	Vít R.

katastrální území:	Kuří
funkční plocha UP:	OS

urbanistická plocha areálu:	3369,0	m ²
celková plocha krytých sportovišť:		m ²
celková plocha nekrytých sportovišť:		m ²

rozvojová rezerva:	ano
zázemí sportujících:	ne

vybavení areálu:

kód sportoviště	druh sportoviště	poddruh sportoviště	délka	šířka	výška	plocha	zastřešení	povrch	diváci	stavební stav	poznámka
70101	volná plocha										

doporučení rozvoje areálu:

prostorová rezerva, bez doporučení, soukromé, obtížně využitelné - dubové houští



1:3000

PRP V Roklích

- hranice areálu
- hranice dětské hřiště
- návrh

702

areál:

číslo areálu:	702
název zařízení:	Potenciální rozvojová plocha - Rokle

adresa:	V Roklích, Říčany
telefon:	+420 323 618 153
email:	eva.sebkova@ricany.cz
www:	
hlavní uživatel:	veřejně přístupné
kontaktní osoba:	Mgr. Eva Šebková
vlastník:	Město Říčany (+ úvozová cesta, ČR)

katastrální území:	Kuří
funkční plocha ÚP:	NSG

urbanistická plocha areálu:	16768,0	m ²
celková plocha krytých sportovišť:	0,0	m ²
celková plocha nekrytých sportovišť:	624,0	m ²


rozvojová rezerva:	ano
zázemí sportujících:	ne

vybavení areálu:

kód sportoviště	druh sportoviště	poddruh sportoviště	délka	šířka	výška	plocha	zastřešení	povrch	diváci	stavební stav	poznámka
70201	hřiště	multifunkční	24,0	12,0	0,0	288,0	mlat	tráva	0	se zřetelnými nedostatky	
70202	hřiště	multifunkční	24,0	14,0	0,0	336,0	ne		0	použitelné	

doporučení rozvoje areálu:

bikepark	tolerovat vznik zařízení v celém údolí rokly, s návazností na bývalou úvozovou cestu do Kuříčka na Solnou stezku, TRIAL, SINGLETACK, DIRT JUMP
dětské hřiště	vybudovat malé DH pro všechny věkové kategorie



1:500

PRP u školy

-  hranice areálu
-  hranice dětské hřiště
-  návrh

703

areál:

číslo areálu:	703
název zařízení:	Potenciální rozvojová plocha u školy

adresa:	Kuří, Říčany
telefon:	+420 323 618 153
email:	eva.sebkova@ricany.cz
www:	
hlavní uživatel:	
kontaktní osoba:	Mgr. Eva Šebková
vlastník:	Město Říčany

katastrální území:	Kuří
funkční plocha ÚP:	OV

urbanistická plocha areálu:	100,0	m ²
celková plocha krytých sportovišť:		m ²
celková plocha nekrytých sportovišť:		m ²

rozvojová rezerva:	ano
zázemí sportujících:	ne

vybavení areálu:

kód sportoviště	druh sportoviště	poddruh sportoviště	délka	šířka	výška	plocha	zastřešení	povrch	diváci	stavební stav	poznámka
70301	volná plocha										

doporučení rozvoje areálu:

dětské hřiště	vybudovat DH v případě obnovení provozu MŠ nebo ZŠ pro příslušnou věkovou kategorii