

MĚSTSKÝ ÚŘAD ŘÍČANY

Odbor životního prostředí - vodoprávní úřad

Komenského nám. 1619, 25101 Říčany, tel. 323 618 211, fax. 323 618 264

VÁŠ DOPIS ZN.:

ZE DNE:

11.1.2024

NAŠE ZN.:

OŽP-18428/2024-Ra

Č.j.

200882/2024-MURI/OVÚ/00018

VYŘIZUJE:

Ing. Olga Rathouská

TEL.:

323 618 282

FAX:

323 618 264

E-MAIL:

olga.rathouska@ricany.cz

DATUM:

4.7.2024

VEŘEJNÁ VYHLÁŠKA

NÁVRH OPATŘENÍ OBECNÉ POVAHY O STANOVENÍ OCHRANNÉHO PÁSMO VODNÍHO ZDROJE

Městský úřad v Říčanech, odbor životního prostředí - vodoprávní úřad, jako vodoprávní úřad příslušný podle § 104 odst.2c, §106 odst. 1 zákona č. 254/2001 Sb., o vodách a o změně některých zákonů (vodní zákon), ve znění pozdějších předpisů (dále jen "vodní zákon"), a jako místně příslušný správní orgán podle ustanovení § 11 zákona č.500/2004Sb., správní řád, ve znění pozdějších předpisů (dále jen „správní řád“), **zveřejňuje**, v souladu s ustanovením § 172 odst. 1 správního řádu, na základě návrhu

Obce Struhařov, IČO 00240800, Mnichovická č.p. 179, Struhařov, 251 64 Mnichovice, kterého zastupuje Vodohospodářský rozvoj a výstavba a.s., IČO 47116901, Nábřežní č.p. 90/4, 150 00 Praha 5-Smíchov,

(dále jen "žadatel"), který obdržel dne 11.1.2024 **návrh opatření obecné povahy** ve věci

stanovení ochranného pásma vodních zdrojů podzemní vody, jímáné prostřednictvím vrtané studny

HG-2 na pozemku parc. č. 570/9, HG-3 na pozemku parc. č. 313/4

v katastrálním území Struhařov u Mnichovic,

podle ustanovení § 30 odst.6 vodního zákona

V souladu s ustanovením § 172 odst. 4 a 5 správního řádu může k návrhu opatření obecné povahy kdokoli, jehož práva, povinnosti nebo zájmy mohou být přímo dotčeny, **uplatnit u správního orgánu písemné připomínky**. Správní orgán je povinen se připomínkami zabývat jako podkladem pro opatření obecné povahy a vypořádat se s nimi v jeho odůvodnění.

Vlastníci nemovitostí, jejichž práva, povinnosti nebo zájmy související s výkonem vlastnického práva mohou být přímo dotčeny, mohou podat proti návrhu opatření obecné povahy ke správnímu orgánu písemné **odůvodněné námitky**

ve lhůtě do 30 dnů ode dne zveřejnění návrhu.

Zmeškání úkonu nelze prominout. O námitkách rozhoduje správní orgán, který opatření obecné povahy vydává.

Do podkladů návrhu lze nahlédnout na Městském úřadu v Říčanech, odboru životního prostředí - vodoprávním úřadu na adrese Komenského náměstí 1619/2, 251 01 Říčany u Prahy, 1. patro, č. dv. 134 (Po a St 8:00 - 12:00 a 12:30 - 18:00 hod), v jiné dny po dohodě.

Text návrhu opatření obecné povahy:

VEŘEJNÁ VYHLÁŠKA

**NÁVRH OPATŘENÍ OBECNÉ POVAHY
STANOVENÍ OCHRANNÉHO PÁSMA VODNÍHO ZDROJE
HG -2, HG - 3
STRUHAŘOV**

Výroková část:

Městský úřad v Říčanech, odbor životního prostředí - vodoprávní úřad, jako vodoprávní úřad příslušný podle § 104 odst.2c, §106 odst. 1 zákona č. 254/2001 Sb., o vodách a o změně některých zákonů (vodní zákon), ve znění pozdějších předpisů (dále jen "vodní zákon"), a jako místně příslušný správní orgán podle ustanovení § 11 zákona č.500/2004Sb., správní řád, ve znění pozdějších předpisů (dále jen „správní řád“), v souladu s ustanovením § 115a vodního zákona a ustanovením § 171- 174 správního řádu, na základě žádosti Obce Struhařov, IČO 00240800, Mnichovická č.p. 179, Struhařov, 251 64 Mnichovice ze dne 11.1.2024

stanovuje ochranné pásmo I. stupně vodních zdrojů

podle ustanovení § 30 odst.1 vodního zákona, v zájmu ochrany jeho vydatnosti, jakosti a zdravotní nezávadnosti zdrojů podzemních vod využívaných pro zásobování Obce Struhařov pitnou vodou

vodního zdroje - vrtané studny **HG-2** na pozemku parc. č. 570/9 v katastrálním území Struhařov u Mnichovic

vodního zdroje- vrtané studny **HG-3** na pozemku parc. č. 313/4 v katastrálním území Struhařov u Mnichovic

takto:

pro Vodní zdroj - vrtaná studna HG -2

Na místě:

Název kraje

Středočeský

Název obce

Struhařov

Identifikátor katastrálního území

757080

Název katastrálního území

Struhařov u Mnichovic

Parcelní čísla dle evidence katastru nemovitostí

parc. č. 570/9 (výměra 252m2, druh pozemku: trvalý travní porost)

parc. č. 579/42(výměra 89m2, druh pozemku : trvalý travní porost)

parc. č. 579/40(výměra 372m2,druh pozemku: orná půda) v katastrálním území Struhařov u

Číslo hydrologického pořadí a podpořadí	Mnichovic
Vodní útvar povrchových vod	1-09-03-1250-0-00
Vodní útvar podzemních vod	DVL_0650 Mnichovka od pramene po ústí do toku Sázava Vodní útvar podzemních vod 63204 Krystalinikum v povodí Střední Vltavy - severní část
Souřadnice umístění vodního zdroje HG 2 (souřadnice X,Y)	1061599.00,721676.11
Účel vodního zdroje	Zásobování obyvatel pitnou vodou

Popis ochranného pásma:

Ochranné pásmo I. stupně v okolí jímacího objektu HG-2 (vrtaná studna) se stanovuje ve tvaru čtverce o straně 20 x 20m s umístěním jímacího vrtu do jeho středu. Hranice ochranného pásma je vedena po hranici pozemku parc.č. 570/9, 579/42 v katastrálním území Struhařov u Mnichovic.

Ochranné pásmo II. stupně v okolí jímacího objektu HG-2 se nestanovuje.

Pro Vodní zdroj - vrtaná studny HG -3Na místě:

Název kraje	Středočeský
Název obce	Struhařov
Identifikátor katastrálního území	757080
Název katastrálního území	Struhařov u Mnichovic
Parcelní čísla dle evidence katastru nemovitostí	parc. č. 313/4 (výměra 275m ² , druh pozemku: ostatní plocha) parc.č. 759/2 (výměra 27m ² , druh pozemku: ostatní plocha) v katastrálním území Struhařov u Mnichovic
Číslo hydrologického pořadí a podpořadí	1-09-03-1250-0-00
Vodní útvar povrchových vod	DVL_0650 Mnichovka od pramene po ústí do toku Sázava Vodní útvar podzemních vod 63204 Krystalinikum v povodí Střední Vltavy - severní část
Vodní útvar podzemních vod	
Souřadnice umístění vodního zdroje HG3 (souřadnice X,Y)	1061454.98 ,722083.00
Účel vodního zdroje	Zásobování obyvatel pitnou vodou

Popis ochranného pásma:

Ochranné pásmo I. stupně v okolí jímacího objektu HG-3 (vrtaná studna) se stanovuje ve tvaru nepravidelného pětiúhelníku protaženého ve směru JV-SZ s excentricky umístěním jímacího vrtu. Hranice ochranného pásma je vedena po hranici pozemku parc. č. 313/4 a 759/2 v katastrálním území Struhařov u Mnichovic.

Ochranné pásmo II. stupně v okolí jímacího objektu HG-3 se nestanovuje.

Městský úřad v Říčanech, odbor životního prostředí - vodoprávní úřad v souladu s ustanovením §30 odst. 10 vodního zákona a ustanovením § 6 odst.3 vyhl.č.137/1999Sb., kterou se stanoví seznam vodárenských nádrží a zásady pro stanovení a změny ochranných pásem vodních zdrojů, v platném znění, **k ochraně vydatnosti, jakosti a zdravotní nezávadnosti vodních zdrojů stanoví následující podmínky:**

Pro ochranná pásma I. stupně se stanoví tato technická a ochranná opatření:

1. Hranice vymezeného ochranného pásma I. stupně pro vodní zdroj HG -2 bude oplocena a v terénu vyznačena tabulemi s nápisem: „Ochranné pásmo vodního zdroje I. stupně. Nepovolaným vstup zakázán“.
2. Hranice vymezeného ochranného pásma I. stupně pro vodní zdroj HG - 3 bude v terénu vyznačena tabulemi s nápisem: „Ochranné pásmo vodního zdroje I. Stupně. Nepovolaným vstup zakázán“.
3. Do prostoru ochranného pásma je povolen vstup pouze osobám provozovatele, provádějícím zde kontrolu, údržbu a opravu vodohospodářských zařízení, dále pak osobám pověřeným vlastníkem pozemků k údržbě plochy a kontrolním vodohospodářským a hygienickým orgánům.
4. Na území ochranného pásma je zakázáno skladování či manipulace s nebezpečnými látkami či zvláště nebezpečnými látkami dle § 39 odst. 3 zákona č. 254/2001Sb.
5. Na území ochranného pásma je zakázáno narušování půdního krytu a provádění jakýchkoli činností či staveb, které nesouvisí s provozem jímacího objektu.
6. Na území ochranného pásma bude udržován porost v kulturním stavu. Je zakázána aplikace hnojiv a biocidních přípravků a dalších především vodorozpustných ochranných přípravků a dalších prostředků na ochranu lesa.
7. Nejbližší okolí jímacího objektu bude upraveno ve smyslu ČSN 755115.
8. Po obvodu ochranného pásma bude vybudován systém odvádění povrchových vod z dešťových srážek a tajícího sněhu mimo prostor ochranného pásma.
9. Během stavebních prací nebude ohrožena jakost povrchových a podzemních vod zejména závadnými látkami podle ust. §39 vodního zákona. Na stavbě budou prostředky pro likvidaci případné havárie vzniklé únikem ropných látek.
10. Během výstavby oplocení nesmí dojít k poškození koryta vodního toku, např. splavením nebo pádem materiálu ze stavby do koryta.

Pro kontrolu ověřování účinnosti stanovených ochranných pásem I. stupně vodních zdrojů se stanoví tato opatření:

1. Budou dodržovány podmínky stanovené v povolení odběru podzemní vody z vrtaných studní HG-2 HG -3.
2. Pravidelně, min. 1 x měsíčně bude odečítáno a zaznamenáváno množství odebrané podzemní vody z jímacího objektu.
3. Pravidelně, min. 1 x měsíčně bude kontrolován stav jímacího objektu a ochranného pásma vodních zdrojů I. stupně.
4. Bude prováděn monitoring jakosti podzemní vody odběry vzorků surové vody z jímacího objektu v intervalech 1 x za 6 měsíců a jejich laboratorními analýzami v rozsahu úplného rozboru dle vyhl. 252/2004Sb. pro neupravované zdroje. V intervalu 1x za 2 měsíce budou prováděny ze studní odběry vzorků na stanovení rizikových složek (Mn, NO₃⁻ a Rn). Jedenkrát ročně budou tyto analýzy vyhodnoceny.

Odůvodnění:

Městský úřad v Říčanech, odbor životního prostředí - vodoprávní úřad obdržel dne 11.1.2024 návrh žadatele, Obce Struhařov, IČO 00240800, Mnichovická č.p. 179, Struhařov, 251 64 Mnichovice o stanovení ochranného pásma I. stupně za účelem ochrany vydatnosti, jakosti a zdravotní nezávadnosti vodních zdrojů - vrtané studny **HG-2** na pozemku parc. č. 570/9 v katastrálním území Struhařov u Mnichovic a vrtané studny **HG-3** na pozemku parc. č. 313/4 v katastrálním území Struhařov u Mnichovic, které budou využívány pro zásobování Obce Struhařov pitnou vodou z veřejného vodovodu.

Požadavek na stanovení ochranných pásem vodních zdrojů vychází u ustanovení § 30 odst.1 vodního zákona, podle kterého je povinné stanovení ochranného pásma v případě vodního zdroje s průměrným odběrem více než 10 000m³ za rok.

Rozhodnutí povolení stavby vodních zdrojů, studny HG-2 a HG-3 a povolení k nakládání s vodami – k odběru podzemních vod z těchto souvisejících staveb vodních děl, vydal Městský úřad v Říčanech, odbor životního prostředí – vodoprávní úřad dne 20.6.2023 pod č.j. 134295/2023 – MURI/OVÚ/00018. Tímto rozhodnutím je povolen odběr 15 768m³ z každého jímacího objektu, jednotlivé povolené odběry překračují limit 10 000m³ za rok.

Dle § 30 odst.1 vodního zákona stanoví vodoprávní úřad ochranná pásma k ochraně vydatnosti, jakosti a zdravotní nezávadnosti zdrojů podzemních nebo povrchových vod využívaných nebo využitelných pro zásobování pitnou vodou, a to opatřením obecné povahy. Stanovení ochranných pásem je vždy veřejným zájmem.

Žadatel spolu se žádostí předložil Návrh na stanovení ochranných pásem vodního zdroje využívaného jímacími objekty HG-2 a HG-3 pro zásobování obce Struhařov, které vypracoval EKOHYDROGEO ŽITNÝ s.r.o., IČO 45280274, Světská 1418, 19800 Praha 9, Mgr. Petr Žitný, odborná způsobilost v oboru: sanační geologie a hydrogeologie, č.1475/2001Sb.

Současně se žádostí bylo předloženo:

Vyjádření Ministerstva životního prostředí č.j. MZP/2024/640/9 ze dne 10.1.2024

Vyjádření Povodí Vltavy s.p. zn. PVL -5642/2022/240/Má/PVL-10102/2021/SP ze dne 14.2.2022, zn. PVL – 23746/2024/240-Gá ze dne 2.4.2024

Vyjádření MěÚ v Říčanech, odbor životního prostředí – vodoprávní úřad č.j. 84564/2022-MURI/OVÚ/1132 ze dne 23.3.2022

Vyjádření MěÚ v Říčanech, odbor správních agend a dopravy č.j. 41167/2022- MURI/ODP/1384ze dne 9.2.2022

Závazné stanovisko MěÚ v Říčanech, odbor územního plánování a reg. rozvoje č.j. 83985/2024-MURI/OUPRR/1725 ze dne 12.4.2024

Závazné stanovisko Městského úřadu Mnichovice – stavební úřad č.j. MUMN/1746/2024/vlat ze dne 18.3.2024

Stanovisko Krajské hygienické stanice Středočeského kraje č.j. KHSSC 02421/2022 ze dne 21.2.2022,č.j. KHSSC 24679/2024 ze dne 5.4.2024

Usnesení HZS středočeského kraje č.j. HSKL-900-2/2022 – KO ze dne 25.1.2022

Souhlas vlastníka pozemku parc.č. 579/40 k.ú. Struhařov u Mnichovic – na situaci
Plná moc k zastupování

Jímací objekty HG-2 a HG-3 využívají vodní zdroj podzemní vody, který je vázaný na kolektor s převládající puklinovou propustností představovaný přípovrchovou zónou rozpojení a rozpukání granodioritů. Na základě hodnocení, dostupných údajů o hydrogeologických poměrech v zájmovém území a údajů o kvalitě podzemní vody lze konstatovat, že navržené ochranné pásmo I. stupně vodního zdroje využívaného jímacím objektem HG-2 a HG-3 zajišťuje při současném charakteru využívání území dostatečnou ochranu vydatnosti, jakosti a zdravotní nezávadnosti tohoto vodního zdroje.

Terén v okolí jímacího objektu HG-3 je velmi svažité a pokrytý porostem, který je pro zemědělskou a lesní techniku velmi obtížně dostupný a tudíž nehrozí možné porušení navržených ochranných opatření touto technikou. Dle návrhu na stanovení ochranného pásma by vybudování oploceného prostoru ve

velmi svažitém terénu bylo složité a neúčelné. Kvalita podzemní vody v tomto objektu splňuje limity vyhlášky pro pitnou vodu téměř ve všech parametrech, kromě nižší celkové tvrdosti než je doporučená hodnota, resp. nebylo zjištěno antropogenní ovlivnění její kvality. Z výše uvedených důvodů bylo vyhověno návrhu na stanovení ochranného pásma I. stupně jímacího objektu HG-3 dle § 30 odst. 4 zákona 254/2001 Sb., které je menší než stanoví § 30 odst. 3 písm.d) do výše uvedeného rozsahu aniž by došlo k ohrožení jeho vydatnosti, jakosti nebo zdravotní nezávadnosti jímacího objektu.

Poučení:

V souladu s ustanovením § 172 odst. 4 správního řádu může kdokoliv, jehož práva, povinnosti nebo zájmy mohou být tímto opatřením obecné povahy přímo dotčeny, uplatnit u správního orgánu připomínky.

V souladu s ustanovením § 172 odst. 5 správního řádu vlastníci nemovitostí, jejichž práva, povinnosti nebo zájmy související s výkonem vlastnického práva mohou být opatřením obecné povahy přímo dotčeny, nebo, určí-li tak správní orgán, i jiné osoby, jejichž oprávněné zájmy mohou být opatřením obecné povahy přímo dotčeny, mohou podat proti návrhu opatření obecné povahy písemně odůvodněné námítky ke správnímu orgánu ve lhůtě 30 dnů ode dne jeho zveřejnění.

Podle ustanovení § 173 odst. 2 správního řádu nelze proti opatření obecné povahy podat opravný prostředek. Soulad opatření obecné povahy s právními předpisy lze podle ustanovení § 174 odst. 2 správního řádu posoudit v přezkumném řízení.

Konec textu projednávaného návrhu opatření obecné povahy.

Toto opatření musí být vyvěšeno na úřední desce po dobu 30 dnů a současně zveřejněno způsobem umožňujícím dálkový přístup podle ust. § 25 odst. 2 správního řádu, a to úřední desce Městského úřadu Ríčaný a Obecního úřadu Struhařov.

Ing. Olga Rathouská v.r.
vedoucí oddělení Vodoprávní úřad
oprávněná úřední osoba

otisk úředního razítka

Toto oznámení musí být vyvěšeno po dobu 30 dnů.

Vyvěšeno dne:

Sejmuto dne:

Razítko, podpis orgánu, který potvrzuje vyvěšení a sejmutí oznámení.

Přílohy:

- Situace jímacího objektu HG-2 s vyznačením navrženého ochranného pásma I.stupně
- Situace jímacího objektu HG-3 s vyznačením navrženého ochranného pásma I.stupně

Obdrží:

navrhovatel

Vodohospodářský rozvoj a výstavba a.s., IDDS: 4qfgxx3 – na základě plné moci
sídlo: Nábřežní č.p. 90/4, 150 00 Praha 5-Smíchov

další osoby v souladu s ustanovením § 172 odst.1 správního řádu veřejnou vyhláškou podle § 25 správního řádu

dotčené orgány

Krajská hygienická stanice Středočeského kraje se sídlem v Praze, IDDS: hhcai8e
sídlo: Dittrichova č.p. 329/17, 120 00 Praha 2-Nové Město

Městský úřad v Říčanech, odbor územního plánování a reg.rozvoje, Komenského nám. č.p. 1619, 251 01
Říčany u Prahy

Městský úřad v Říčanech, odbor životního prostředí, orgán státní správy lesů, Komenského nám. č.p.
1619, 251 01 Říčany u Prahy

Městský úřad Mnichovice, stavební úřad, IDDS: ha5bg2f
sídlo: Masarykovo náměstí č.p. 83, 251 64 Mnichovice

Městský úřad v Říčanech, Odbor životního prostředí, orgán ochrany zemědělského půdního fondu,
Komenského nám. č.p. 1619/2, 251 01 Říčany u Prahy

Obecní úřad Struhařov, IDDS: jdkaum9
sídlo: Mnichovická č.p. 179, Struhařov, 251 64 Mnichovice

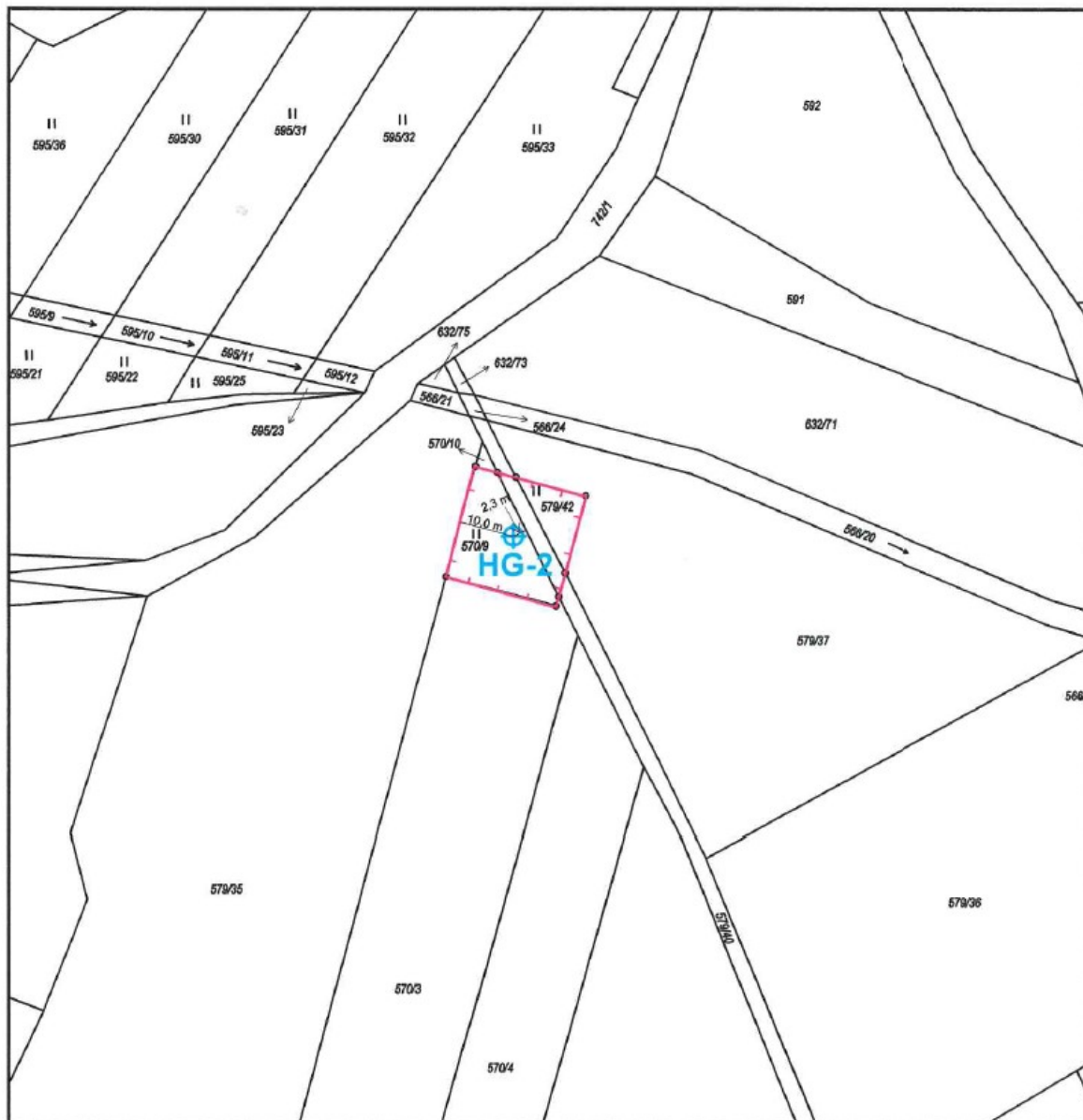
ostatní

Povodí Vltavy, státní podnik, závod Dolní Vltava, IDDS: gg4t8hf
sídlo: Grafická č.p. 36, 150 21 Praha 5



k vyvěšení na úřední desku + vrátit zpět s potvrzením o vyvěšení


Městský úřad v Říčanech, úřední deska, Masarykovo náměstí č.p. 53/40, 251 01 Říčany u Prahy
Obecní úřad Struhařov, IDDS: jdkaum9

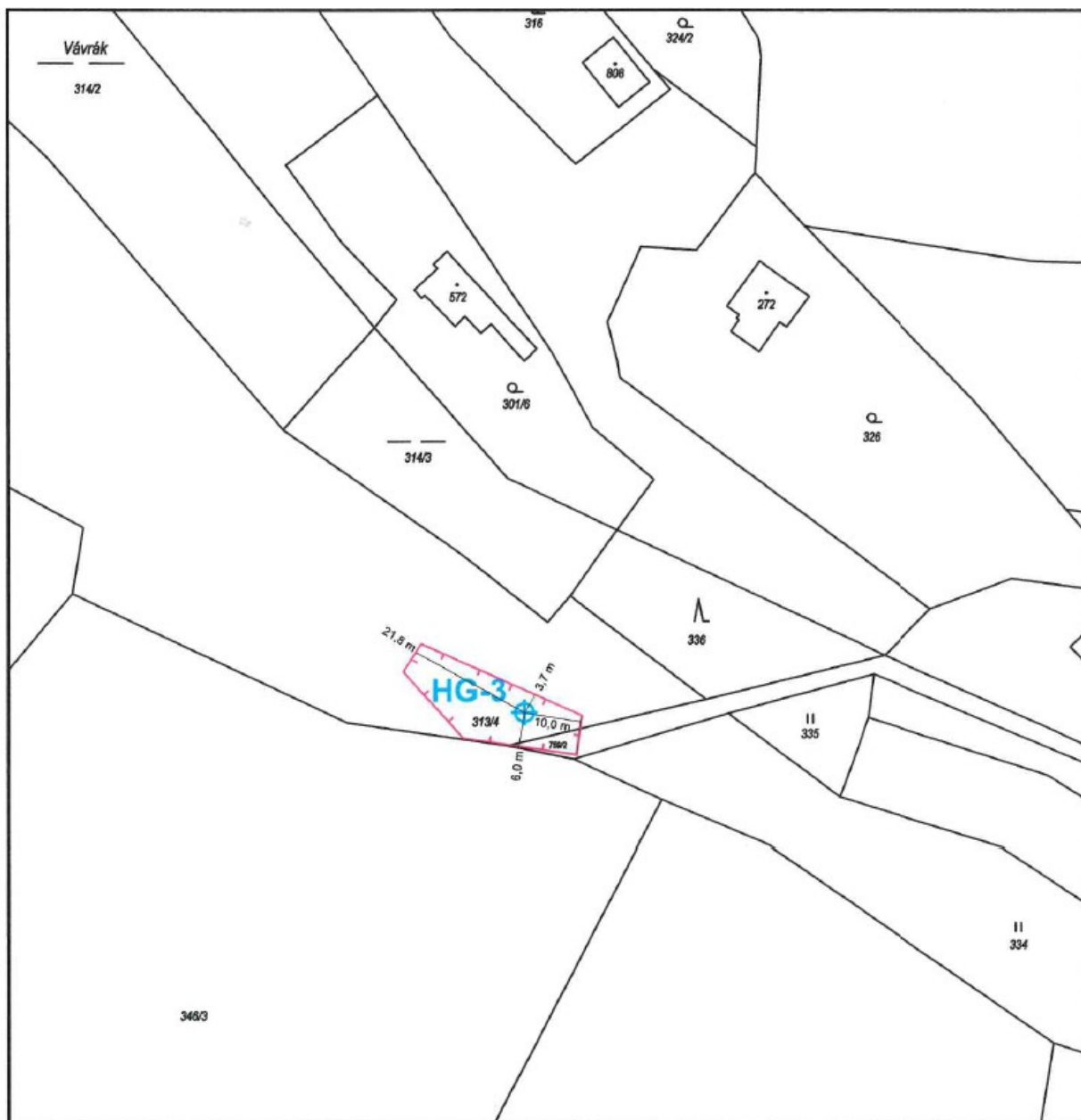
sídlo: Mnichovická č.p. 179, Struhařov, 251 64 Mnichovice





Legenda:


-  ochranné pásmo I. stupně
-  vrtaná studna

EKOHYDROGEO Žitný s.r.o., Světská 1418, 198 00 Praha 9			
	Odběratel: Obec Struhařov		č.zak.: 2023078
	Název zakázky: Struhařov - obec - 2. et. HG průzkum		příloha č.: 4
	Řešitel: Mgr. Petr Žitný	Vypracoval: Mgr. Petr Žitný	datum: X / 2023
Situace jímacího objektu HG-2 s vyznačením navrženého ochranného pásma I. stupně			měřítko: 1 : 1 000



Legenda:

-  ochranné pásmo I. stupně
-  vrtaná studna

EKOHYDROGEO Žitný s.r.o., Světská 1418, 198 00 Praha 9			
	Odběratel:	Obec Struhařov	č.zak.: 2023078
	Název zakázky:	Struhařov - obec - 2. et. HG průzkum	příloha.č.: 5
	Řešitel:	Mgr. Petr Žitný	Vypracoval: Mgr. Petr Žitný
Situace jímacího objektu HG-3 s vyznačením navrženého ochranného pásma I. stupně			měřítko: 1 : 1 000